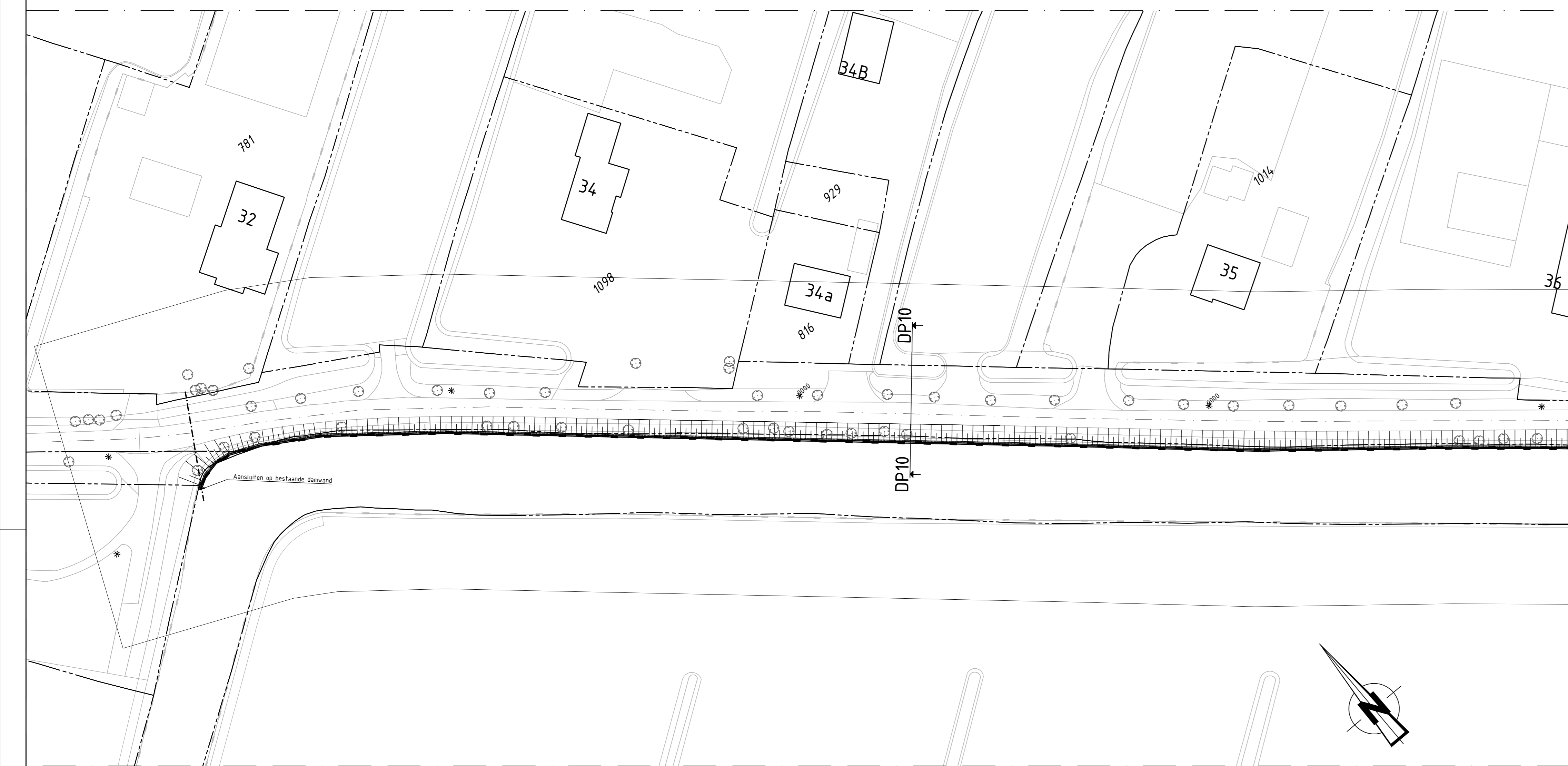
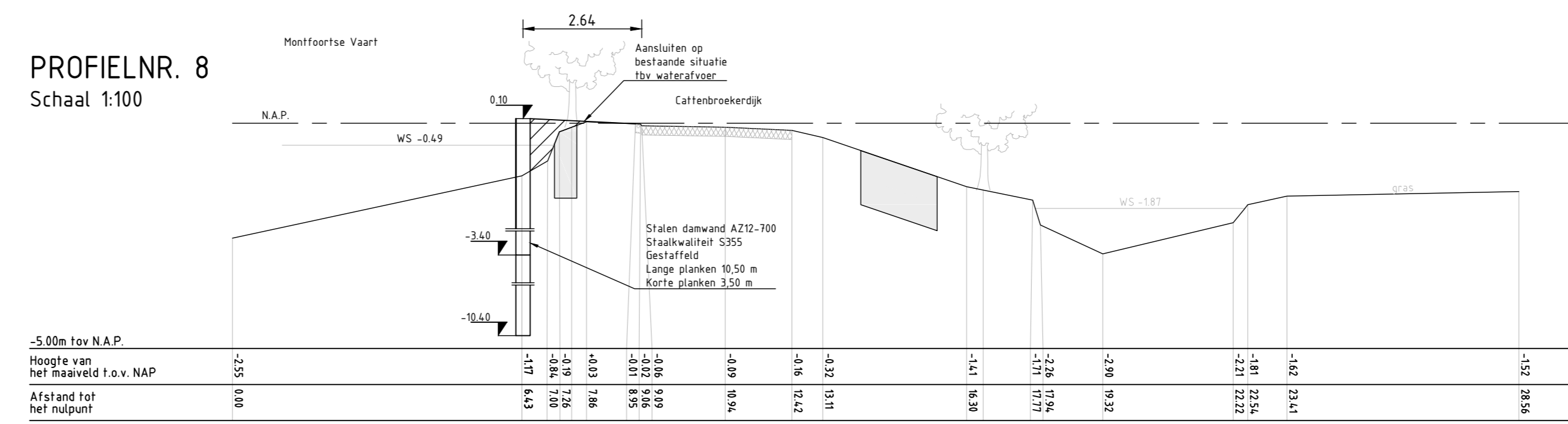


Bovenaanzicht deelkader 4
Schaal 1:500

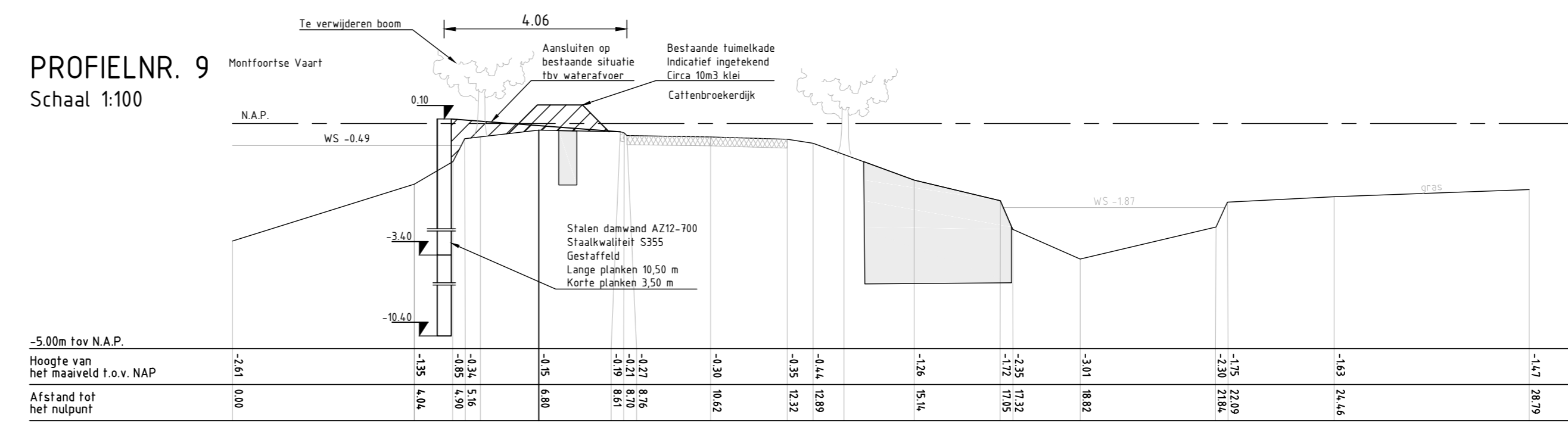


Bovenaanzicht deelkader 5
Schaal 1:500

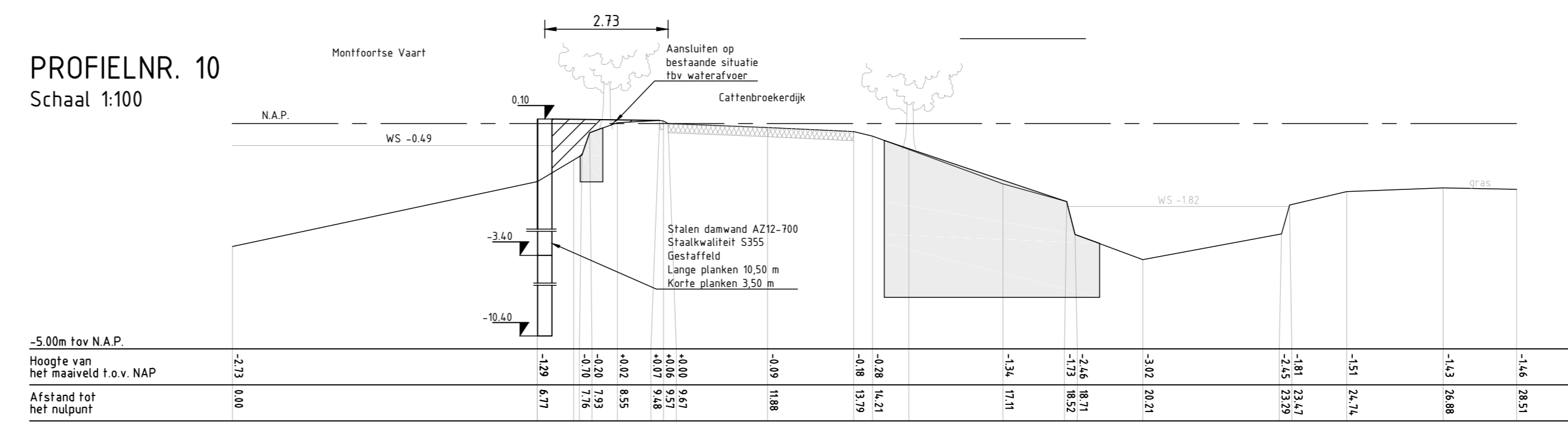
PROFIELNR. 8
Schaal 1:100



PROFIELNR. 9
Schaal 1:100



PROFIELNR. 10
Schaal 1:100



Situatie
Schaal 1:10.000

Legenda

- Bestaande situatie (BGT)
- Kadastrale grens
- As bestaande weg
- Bestaande stalen damwand
- Aanbrengen gestaffelde stalen damwand
Huidige draaddeur, fysische weg en damwand afwerken
met kiel tov waterafvoer
- Bestaande boom
- Leggerprofiel, indicatief weergeven
- Ingenieten lichtmast
- Ingenieten verlichter
- Beschoeiing (BGT)
- Ingenieten stalen damwand
steiger, indicatief weergeven
- Kabels en leidingen strook (doorsnede)

Opmerkingen:

- Maten in meters tenzij anders vermeld
- Materialen maten in millimeters tenzij anders vermeld
- Hoogte maten in meters t.o.v. N.A.P. tenzij anders vermeld

NO.	DATE	REVISION / REVISION	DRAWN	CHECKED	APPROVED
4.0	14-01-2019	Hoogheemraadschap	DB	me/ri	Phd
3.0	08-08-2018	Eerste uitgave	DB	me/ri	Phd

OPDRACER / VERSENER: **Hoogheemraadschap De Stichtse Rijnlanden**

PROJECT: **421403 Kadeverbetering Montfoortsevaartkade Oost**

ONDERDEEL: **Ontwerp Kadevak 219A Situatie met dwarsprofielen**

OPDRACER / VERSENER: **iv-infra b.v.**
 Trapstruim 322
 3394 EA, Steenwijk
 P.O. Box 135
 3380 AC, Steenwijk
 Nederland
 Telephone +31 88 843 3200
 www.iv-infra.nl

PROJECTNR: **INFR170379**

TAKENOMMER: **201**

BLADNR: **03/03**