

Legenda

- Dijkpaal met label (5-tal)
- Gemeentegrens
- - - Projectgrens
- 📍 Rustpunten
- De maatregelen voor groot onderhoud op deze locatie worden waarschijnlijk niet op korte termijn uitgevoerd.
- Waterveiligheidsopgave**
- ▭ Ruimtebeslag waterveiligheidsopgave
- Constructies**
- Aanbrengen damwand kunststof
- Aanbrengen damwand staal
- Aanbrengen soilmix scherm
- Groot onderhoudsopgave (GOP)**
- ▭ Nieuwe afritten
- ▭ Beheerafritten
- ▭ Bomen verwijderen
- ★ Verwijderen oprit
- Potentiele Depot- en loslocaties**
- ▨ Depot locatie al beoordeeld in projectbesluit CUB
- ▨ Zoek locatie depot
- ▨ Zoek locatie loskade
- Ruimtebeslag VO GOP en waterveiligheid**
- ▭ Beheerstrook
- ▭ Geen maatregel benodigd
- ▭ Werkstrook
- ▭ Talud maatregel
- ▭ Oprit verbeteren

Titel ICU VO plankkaart	
Project ICU	
Opdrachtgever HDSR	
Datum 07/05/2026	Schaal 1:16.000
Figuur VO plankkaart, Overzichtskaart, Kaartblad 1.	
Volnummer 1 / 21	

Pac: C:\Users\NL00699\Hoogheermaatschap - De Sluifree Rivierland\NES PU - GIS (WIP)\WIP RHDHV04_Data\VO aprx



Legenda

- Gemeentegrens
- Projectgrens
- Rustpunten
- Dwarsprofielen
- De maatregelen voor groot onderhoud op deze locatie worden waarschijnlijk niet op korte termijn uitgevoerd.
- Waterveiligheidsopgave**
- Ruimtebeslag waterveiligheidsopgave
- Constructies**
- Aanbrengen damwand kunststof
- Aanbrengen damwand staal
- Aanbrengen soilmix scherm
- Groot onderhoudsopgave (GOP)**
- Oprit verwijderen
- Beheerafritten**
- Aanbrengen gras
- Aanbrengen gras op talud
- Aanbrengen grasbetonsteen
- Overige maatregelen GOP**
- Aanbrengen talud tussen beheerstrook en bestaand maaiveld
- Talud beheerstrook bodemrivier + stortsteen aanbrengen.
- Oeversuppletie
- Verwijderen grond
- Steenzetting verwijderen
- Zoekgebied afwatering verbeteren
- Overige maatregelen**
- Boom behouden
- ★ Boom verwijderen
- Potentiele Depot- en loslocaties**
- Depot locatie al beoordeeld in projectbesluit CUB
- Zoek locatie depot
- Zoek locatie loskade
- Ruimtebeslag VO GOP en waterveiligheid**
- Beheerstrook
- Geen maatregel benodigd
- Werkstrook
- Talud maatregel
- Oprit verbeteren
- Nieuwe afritten

Wijk bij Duurstede

Dp106+140

Titel ICU VO plankaart	
Project ICU	
Opdrachtgever HDSR	
Datum 07/05/2026	Schaal 1:1.000
Figuur VO plankaart, Kaartblad 2.	
Volnummer 2 / 21	

Pac: C:\Users\NL00699\Hoogheermaatschap - GIS (WIP)\WIP RHDHV04_Data\VO aprx



Legenda

- Gemeentegrens
- Projectgrens
- Rustpunten
- Dwarsprofielen
- De maatregelen voor groot onderhoud op deze locatie worden waarschijnlijk niet op korte termijn uitgevoerd.
- Waterveiligheidsopgave**
- Ruimtebeslag waterveiligheidsopgave
- Constructies**
- Aanbrengen damwand kunststof
- Aanbrengen damwand staal
- Aanbrengen soilmix scherm
- Groot onderhoudsopgave (GOP)**
- Oprit verwijderen
- Beheerafritten**
- Aanbrengen gras
- Aanbrengen gras op talud
- Aanbrengen grasbetonsteen
- Overige maatregelen GOP**
- Aanbrengen talud tussen beheerstrook en bestaand maaiveld
- Talud beheerstrook bodemrivier + stortsteen aanbrengen.
- Oeversuppletie
- Verwijderen grond
- Steenzetting verwijderen
- Zoekgebied afwatering verbeteren
- Overige maatregelen**
- Boom behouden
- Boom verwijderen
- Potentiele Depot- en loslocaties**
- Depot locatie al beoordeeld in projectbesluit CUB
- Zoek locatie depot
- Zoek locatie loskade
- Ruimtebeslag VO GOP en waterveiligheid**
- Beheerstrook
- Geen maatregel benodigd
- Werkstrook
- Talud maatregel
- Oprit verbeteren
- Nieuwe afritten

Titel ICU VO plankkaart	
Project ICU	
Opdrachtgever HDSR	
Datum 07/05/2026	Schaal 1:1.000
Figuur VO plankkaart, Kaartblad 3.	
	Volnummer 3 / 21

Pac: C:\Users\NL00699\Hoogheemraadschap_De_Schifse Rivierland\NES PU - GIS (WIP)\WIP_RHDHV04_Data\VO aprx



Legenda

- Gemeentegrens
- Projectgrens
- Rustpunten
- Dwarsprofielen
- De maatregelen voor groot onderhoud op deze locatie worden waarschijnlijk niet op korte termijn uitgevoerd.
- Waterveiligheidsopgave**
- Ruimtebeslag waterveiligheidsopgave
- Constructies**
- Aanbrengen damwand kunststof
- Aanbrengen damwand staal
- Aanbrengen soilmix scherm
- Groot onderhoudsopgave (GOP)**
- Oprit verwijderen
- Beheerafritten**
- Aanbrengen gras
- Aanbrengen gras op talud
- Aanbrengen grasbetonsteen
- Overige maatregelen GOP**
- Aanbrengen talud tussen beheerstrook en bestaand maaiveld
- Talud beheerstrook bodemrivier + stortsteen aanbrengen.
- Oeversuppletie
- Verwijderen grond
- Steenzetting verwijderen
- Zoekgebied afwatering verbeteren
- Overige maatregelen**
- Boom behouden
- Boom verwijderen
- Potentiele Depot- en loslocaties**
- Depot locatie al beoordeeld in projectbesluit CUB
- Zoek locatie depot
- Zoek locatie loskade
- Ruimtebeslag VO GOP en waterveiligheid**
- Beheerstrook
- Geen maatregel benodigd
- Werkstrook
- Talud maatregel
- Oprit verbeteren
- Nieuwe afritten

Wijk bij Duurstede

DP.17-55

Beeldmateriaal.nl

Titel ICU VO plankaart	
Project ICU	
Opdrachtgever HDSR	
Datum 07/05/2026	Schaal 1:1.000
Figuur VO plankaart, Kaartblad 4.	
	Volgnummer 4 / 21

Parc. C:\Users\NL00699\Hoogheermaatschap_De_Sichtseerivier\WIP\RIJ\WIP_RIJD\H04_Data\VO aprx



Legenda

- Gemeentegrens
- Projectgrens
- Rustpunten
- Dwarsprofielen
- De maatregelen voor groot onderhoud op deze locatie worden waarschijnlijk niet op korte termijn uitgevoerd.
- Waterveiligheidsopgave**
- Ruimtebeslag waterveiligheidsopgave
- Constructies**
- Aanbrengen damwand kunststof
- Aanbrengen damwand staal
- Aanbrengen soilmix scherm
- Groot onderhoudsopgave (GOP)**
- Oprit verwijderen
- Beheerafritten**
- Aanbrengen gras
- Aanbrengen gras op talud
- Aanbrengen grasbetonsteen
- Overige maatregelen GOP**
- Aanbrengen talud tussen beheerstrook en bestaand maaiveld
- Talud beheerstrook bodemrivier + stortsteen aanbrengen.
- Oeversuppletie
- Verwijderen grond
- Steenzetting verwijderen
- Zoekgebied afwatering verbeteren
- Overige maatregelen**
- Boom behouden
- Boom verwijderen
- Potentiele Depot- en loslocaties**
- Depot locatie al beoordeeld in projectbesluit CUB
- Zoek locatie depot
- Zoek locatie loskade
- Ruimtebeslag VO GOP en waterveiligheid**
- Beheerstrook
- Geen maatregel benodigd
- Werkstrook
- Talud maatregel
- Oprit verbeteren
- Nieuwe afritten

Titel
ICU VO plankaart

Project
ICU

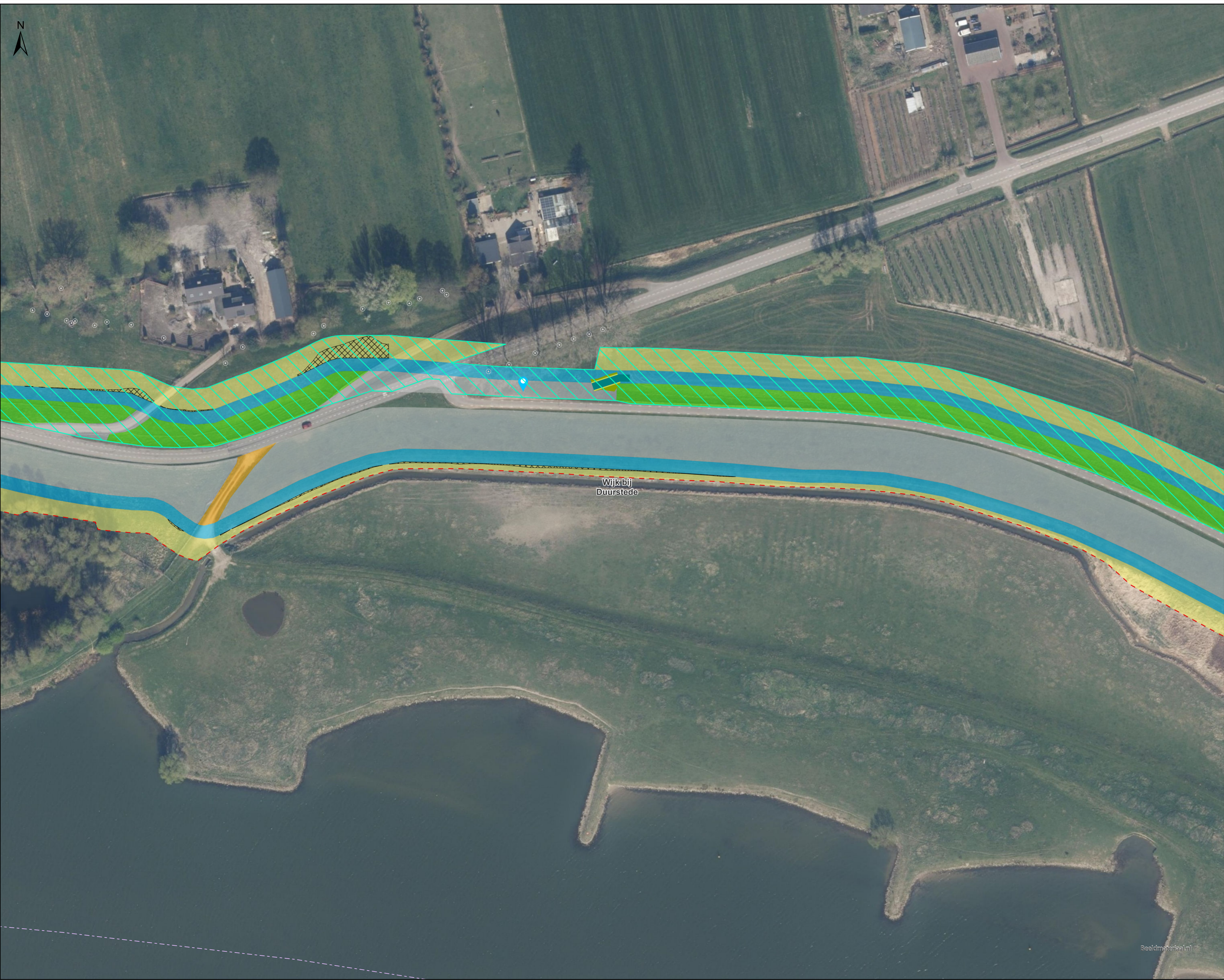
Opdrachtgever
HDSR

Datum 07/05/2026	Schaal 1:1.000
----------------------------	--------------------------

Figuur
VO plankaart, Kaartblad 5.

Volnummer 5 / 21

Pac. C:\Users\NL00699\Hoogheermaatschap_De_Sluisfise_Rivierland\NES_PU - GIS (WIP)\WIP_RHDHV04_Data\VO aprx



Legenda

- Gemeentegrens
- Projectgrens
- Rustpunten
- Dwarsprofielen
- De maatregelen voor groot onderhoud op deze locatie worden waarschijnlijk niet op korte termijn uitgevoerd.
- Waterveiligheidsopgave**
- Ruimtebeslag waterveiligheidsopgave
- Constructies**
- Aanbrengen damwand kunststof
- Aanbrengen damwand staal
- Aanbrengen soilmix scherm
- Groot onderhoudsopgave (GOP)**
- Oprit verwijderen
- Beheerafritten**
- Aanbrengen gras
- Aanbrengen gras op talud
- Aanbrengen grasbetonsteen
- Overige maatregelen GOP**
- Aanbrengen talud tussen beheerstrook en bestaand maaiveld
- Talud beheerstrook bodemrivier + stortsteen aanbrengen.
- Oeversuppletie
- Verwijderen grond
- Steenzetting verwijderen
- Zoekgebied afwatering verbeteren
- Overige maatregelen**
- Boom behouden
- Boom verwijderen
- Potentiele Depot- en loslocaties**
- Depot locatie al beoordeeld in projectbesluit CUB
- Zoek locatie depot
- Zoek locatie loskade
- Ruimtebeslag VO GOP en waterveiligheid**
- Beheerstrook
- Geen maatregel benodigd
- Werkstrook
- Talud maatregel
- Oprit verbeteren
- Nieuwe afritten

Titel
ICU VO plankaart

Project
ICU

Opdrachtgever
HDSR

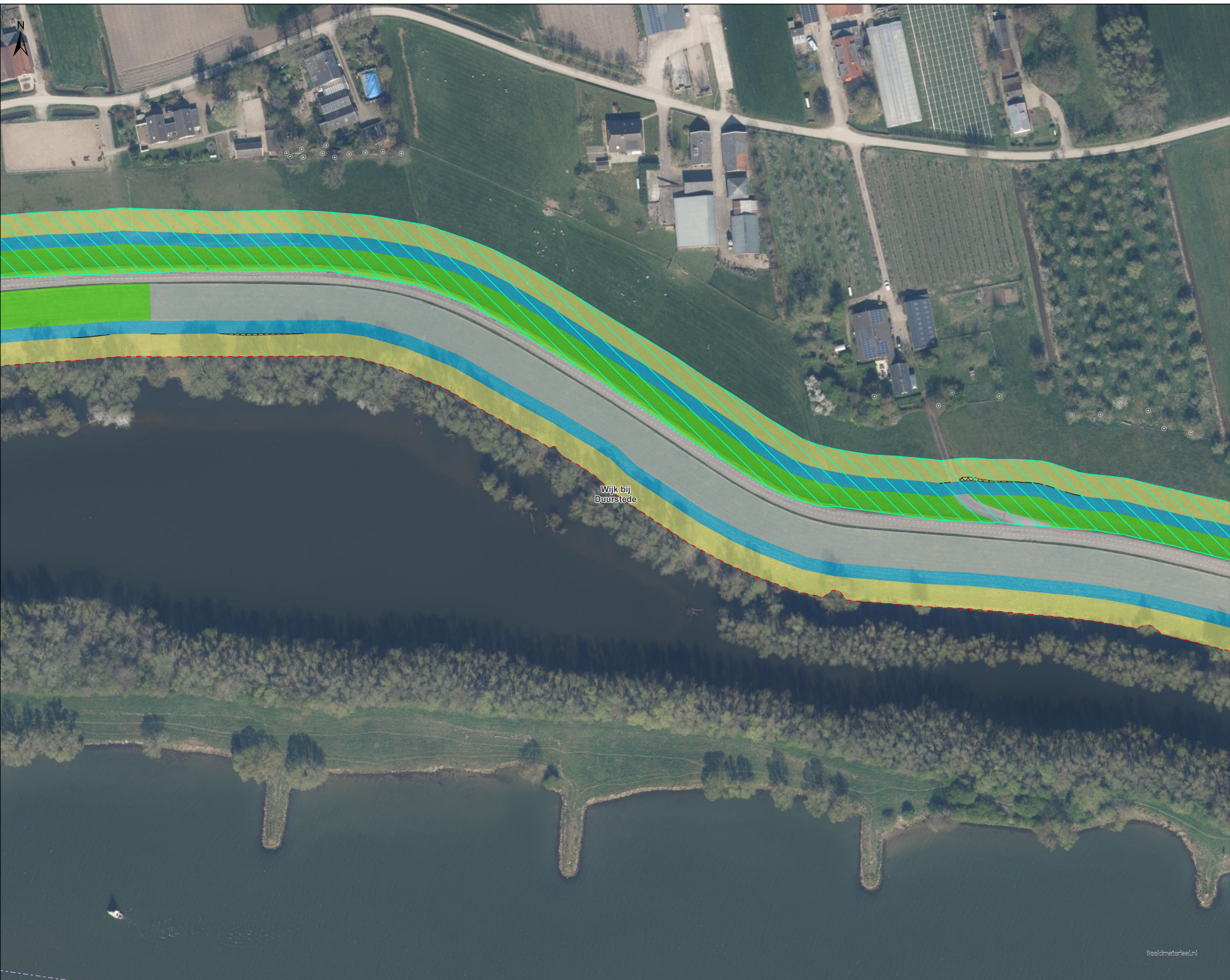
<i>Datum</i> 07/05/2026	<i>Schaal</i> 1:1.000
----------------------------	--------------------------

Figuur
VO plankaart, Kaartblad 6.

<i>Volnummer</i> 6 / 21



Parc. C:\Users\NL00699\Hoogheermaatschap - De Slichtse Rivierland\NES PU - GIS (WIP)\WIP RHDHV04_Data\VO aprx



Legenda

- Gemeentegrens
- Projectgrens
- Rustpunten
- Dwarsprofielen
- De maatregelen voor groot onderhoud op deze locatie worden waarschijnlijk niet op korte termijn uitgevoerd.
- Waterveiligheidsopgave**
- Ruimtebeslag waterveiligheidsopgave
- Constructies**
- Aanbrengen damwand kunststof
- Aanbrengen damwand staal
- Aanbrengen soilmix scherm
- Groot onderhoudsopgave (GOP)**
- Oprit verwijderen
- Beheerafritten**
- Aanbrengen gras
- Aanbrengen gras op talud
- Aanbrengen grasbetonsteen
- Overige maatregelen GOP**
- Aanbrengen talud tussen beheerstrook en bestaand maaiveld
- Talud beheerstrook bodemrivier + stortsteen aanbrengen.
- Oeversuppletie
- Verwijderen grond
- Steenzetting verwijderen
- Zoekgebied afwatering verbeteren
- Overige maatregelen**
- Boom behouden
- Boom verwijderen
- Potentiele Depot- en loslocaties**
- Depot locatie al beoordeeld in projectbesluit CUB
- Zoek locatie depot
- Zoek locatie loskade
- Ruimtebeslag VO GOP en waterveiligheid**
- Beheerstrook
- Geen maatregel benodigd
- Werkstrook
- Talud maatregel
- Oprit verbeteren
- Nieuwe afritten

Wijk bij Duurstede

Titel ICU VO plankaart	
Project ICU	
Opdrachtgever HDSR	
Datum 07/05/2026	Schaal 1:1.000
Figuur VO plankaart, Kaartblad 7.	
	Volnummer 7 / 21



Legenda

- Gemeentegrens
- Projectgrens
- Rustpunten
- Dwarsprofielen
- De maatregelen voor groot onderhoud op deze locatie worden waarschijnlijk niet op korte termijn uitgevoerd.

Waterveiligheidsopgave

- Ruimtebeslag waterveiligheidsopgave

Constructies

- Aanbrengen damwand kunststof
- Aanbrengen damwand staal
- Aanbrengen soilmix scherm

Groot onderhoudsopgave (GOP)

- Oprit verwijderen

Beheerafritten

- Aanbrengen gras
- Aanbrengen gras op talud
- Aanbrengen grasbetonsteen

Overige maatregelen GOP

- Aanbrengen talud tussen beheerstrook en bestaand maaiveld
- Talud beheerstrook bodemrivier + stortsteen aanbrengen.
- Oeversuppletie
- Verwijderen grond
- Steenzetting verwijderen
- Zoekgebied afwatering verbeteren

Overige maatregelen

- Boom behouden
- Boom verwijderen

Potentiele Depot- en loslocaties

- Depot locatie al beoordeeld in projectbesluit CUB
- Zoek locatie depot
- Zoek locatie loskade

Ruimtebeslag VO GOP en waterveiligheid

- Beheerstrook
- Geen maatregel benodigd
- Werkstrook
- Talud maatregel
- Oprit verbeteren
- Nieuwe afritten

Titel
ICU VO plankaart

Project
ICU

Opdrachtgever
HDSR

Datum 07/05/2026	Schaal 1:1.000
----------------------------	--------------------------

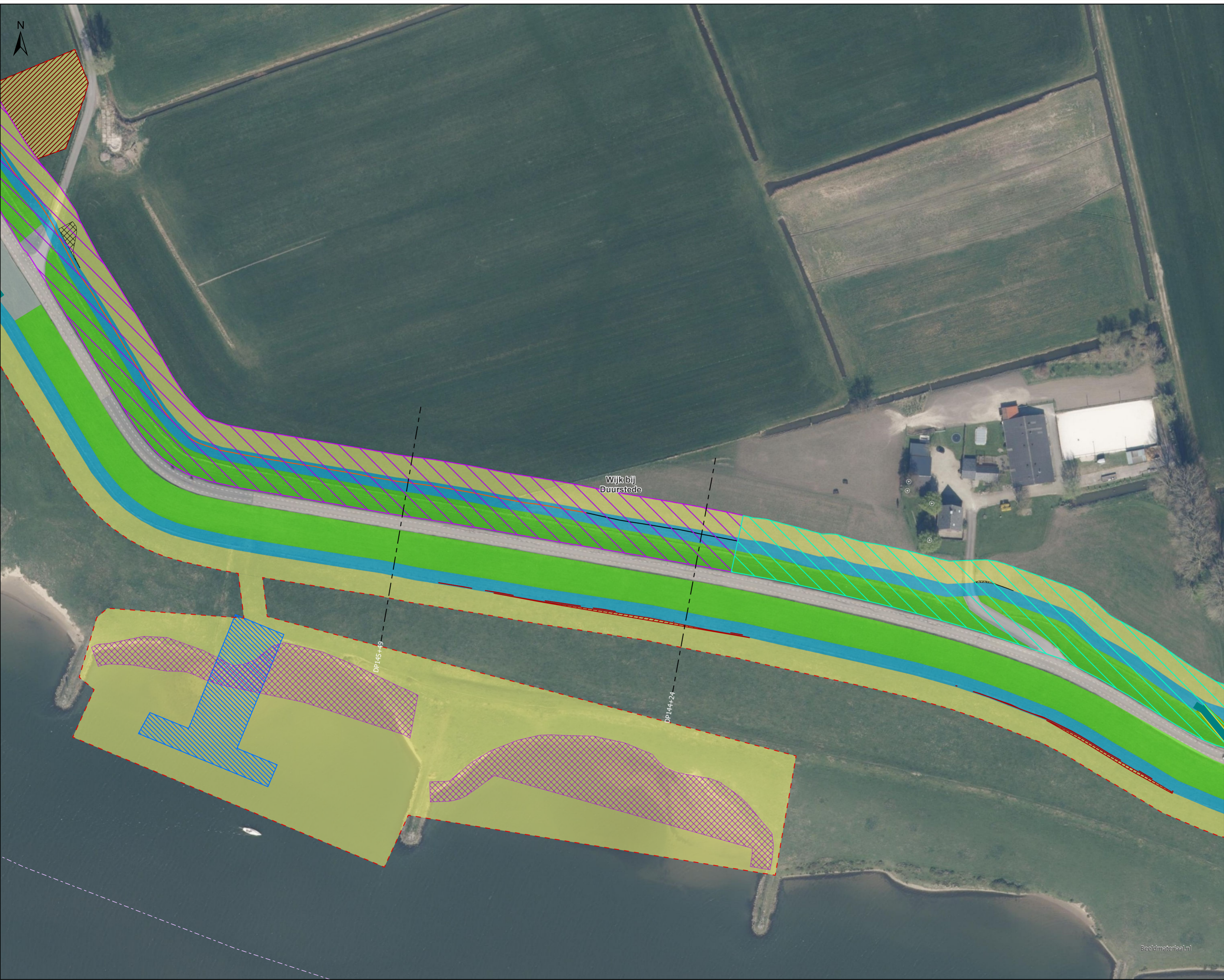
Figuur
VO plankaart, Kaartblad 8.

Volnummer 8 / 21



Realc/materiaal.nl

Path: C:\Users\NL00699\Hoogheermaatschap - GIS (WIP)\WIP_RHDHV04_Data\VO aprx



Legenda

- Gemeentegrens
- Projectgrens
- Rustpunten
- Dwarsprofielen
- De maatregelen voor groot onderhoud op deze locatie worden waarschijnlijk niet op korte termijn uitgevoerd.
- Waterveiligheidsopgave**
- Ruimtebeslag waterveiligheidsopgave
- Constructies**
- Aanbrengen damwand kunststof
- Aanbrengen damwand staal
- Aanbrengen soilmix scherm
- Groot onderhoudsopgave (GOP)**
- Oprit verwijderen
- Beheerafritten**
- Aanbrengen gras
- Aanbrengen gras op talud
- Aanbrengen grasbetonsteen
- Overige maatregelen GOP**
- Aanbrengen talud tussen beheerstrook en bestaand maaiveld
- Talud beheerstrook bodemrivier + stortsteen aanbrengen.
- Oeversuppletie
- Verwijderen grond
- Steenzetting verwijderen
- Zoekgebied afwatering verbeteren
- Overige maatregelen**
- Boom behouden
- Boom verwijderen
- Potentiele Depot- en loslocaties**
- Depot locatie al beoordeeld in projectbesluit CUB
- Zoek locatie depot
- Zoek locatie loskade
- Ruimtebeslag VO GOP en waterveiligheid**
- Beheerstrook
- Geen maatregel benodigd
- Werkstrook
- Talud maatregel
- Oprit verbeteren
- Nieuwe afritten

Titel
ICU VO plankaart

Project
ICU

Opdrachtgever
HDSR

Datum	Schaal
07/05/2026	1:1.000

Figuur
VO plankaart, Kaartblad 9.

Volnummer
9 / 21



Parc. C:\Users\NL00699\Hoogheermaatschap_De_Slachte Rijnlanden\NES PU - GIS (WIP)\WIP_RHDHV04_Data\VO aprx



Legenda

- Gemeentegrens
- Projectgrens
- Rustpunten
- Dwarsprofielen
- De maatregelen voor groot onderhoud op deze locatie worden waarschijnlijk niet op korte termijn uitgevoerd.
- Waterveiligheidsopgave**
- Ruimtebeslag waterveiligheidsopgave
- Constructies**
- Aanbrengen damwand kunststof
- Aanbrengen damwand staal
- Aanbrengen soilmix scherm
- Groot onderhoudsopgave (GOP)**
- Oprit verwijderen
- Beheerafritten**
- Aanbrengen gras
- Aanbrengen gras op talud
- Aanbrengen grasbetonsteen
- Overige maatregelen GOP**
- Aanbrengen talud tussen beheerstrook en bestaand maaiveld
- Talud beheerstrook bodemrivier + stortsteen aanbrengen.
- Oeversuppletie
- Verwijderen grond
- Steenzetting verwijderen
- Zoekgebied afwatering verbeteren
- Overige maatregelen**
- Boom behouden
- Boom verwijderen
- Potentiele Depot- en loslocaties**
- Depot locatie al beoordeeld in projectbesluit CUB
- Zoek locatie depot
- Zoek locatie loskade
- Ruimtebeslag VO GOP en waterveiligheid**
- Beheerstrook
- Geen maatregel benodigd
- Werkstrook
- Talud maatregel
- Oprit verbeteren
- Nieuwe afritten

Titel
ICU VO plankaart


Project
ICU

Opdrachtgever
HDSR

Datum	Schaal
07/05/2026	1:1.000

Figuur
VO plankaart, Kaartblad 10.

Volnummer
10 / 21



Legenda

- Gemeentegrens
- Projectgrens
- Rustpunten
- Dwarsprofielen
- De maatregelen voor groot onderhoud op deze locatie worden waarschijnlijk niet op korte termijn uitgevoerd.
- Waterveiligheidsopgave**
- Ruimtebeslag waterveiligheidsopgave
- Constructies**
- Aanbrengen damwand kunststof
- Aanbrengen damwand staal
- Aanbrengen soilmix scherm
- Groot onderhoudsopgave (GOP)**
- Oprit verwijderen
- Beheerafritten**
- Aanbrengen gras
- Aanbrengen gras op talud
- Aanbrengen grasbetonsteen
- Overige maatregelen GOP**
- Aanbrengen talud tussen beheerstrook en bestaand maaiveld
- Talud beheerstrook bodemrivier + stortsteen aanbrengen.
- Oeversuppletie
- Verwijderen grond
- Steenzetting verwijderen
- Zoekgebied afwatering verbeteren
- Overige maatregelen**
- Boom behouden
- Boom verwijderen
- Potentiele Depot- en loslocaties**
- Depot locatie al beoordeeld in projectbesluit CUB
- Zoek locatie depot
- Zoek locatie loskade
- Ruimtebeslag VO GOP en waterveiligheid**
- Beheerstrook
- Geen maatregel benodigd
- Werkstrook
- Talud maatregel
- Oprit verbeteren
- Nieuwe afritten

Titel
ICU VO plankaart

Project
ICU

Opdrachtgever
HDSR

Datum 07/05/2026	Schaal 1:1.000
----------------------------	--------------------------

Figuur
VO plankaart, Kaartblad 11.

Volnummer 11 / 21



Parc. C:\Users\NL00699\Hoogheermaatschap - GIS (WIP)\WIP_RHDHV04_Data\VO aprx



Legenda

- Gemeentegrens
- Projectgrens
- Rustpunten
- Dwarsprofielen
- De maatregelen voor groot onderhoud op deze locatie worden waarschijnlijk niet op korte termijn uitgevoerd.
- Waterveiligheidsopgave**
- Ruimtebeslag waterveiligheidsopgave
- Constructies**
- Aanbrengen damwand kunststof
- Aanbrengen damwand staal
- Aanbrengen soilmix scherm
- Groot onderhoudsopgave (GOP)**
- Oprit verwijderen
- Beheerafritten**
- Aanbrengen gras
- Aanbrengen gras op talud
- Aanbrengen grasbetonsteen
- Overige maatregelen GOP**
- Aanbrengen talud tussen beheerstrook en bestaand maaiveld
- Talud beheerstrook bodemrivier + stortsteen aanbrengen.
- Oeversuppletie
- Verwijderen grond
- Steenzetting verwijderen
- Zoekgebied afwatering verbeteren
- Overige maatregelen**
- Boom behouden
- Boom verwijderen
- Potentiele Depot- en loslocaties**
- Depot locatie al beoordeeld in projectbesluit CUB
- Zoek locatie depot
- Zoek locatie loskade
- Ruimtebeslag VO GOP en waterveiligheid**
- Beheerstrook
- Geen maatregel benodigd
- Werkstrook
- Talud maatregel
- Oprit verbeteren
- Nieuwe afritten

Titel
ICU VO plankaart

Project
ICU

Opdrachtgever
HDSR

Datum 07/05/2026	Schaal 1:1.000
----------------------------	--------------------------

Figuur
VO plankaart, Kaartblad 12.

Volnummer 12 / 21





Legenda

- Gemeentegrens
- Projectgrens
- Rustpunten
- Dwarsprofielen
- De maatregelen voor groot onderhoud op deze locatie worden waarschijnlijk niet op korte termijn uitgevoerd.
- Waterveiligheidsopgave**
- Ruimtebeslag waterveiligheidsopgave
- Constructies**
- Aanbrengen damwand kunststof
- Aanbrengen damwand staal
- Aanbrengen soilmix scherm
- Groot onderhoudsopgave (GOP)**
- Oprit verwijderen
- Beheerafritten**
- Aanbrengen gras
- Aanbrengen gras op talud
- Aanbrengen grasbetonsteen
- Overige maatregelen GOP**
- Aanbrengen talud tussen beheerstrook en bestaand maaiveld
- Talud beheerstrook bodemrivier + stortsteen aanbrengen.
- Oeversuppletie
- Verwijderen grond
- Steenzetting verwijderen
- Zoekgebied afwatering verbeteren
- Overige maatregelen**
- Boom behouden
- Boom verwijderen
- Potentiele Depot- en loslocaties**
- Depot locatie al beoordeeld in projectbesluit CUB
- Zoek locatie depot
- Zoek locatie loskade
- Ruimtebeslag VO GOP en waterveiligheid**
- Beheerstrook
- Geen maatregel benodigd
- Werkstrook
- Talud maatregel
- Oprit verbeteren
- Nieuwe afritten

Houten

Reaalcmateriaal.nl

Titel ICU VO plankaart	
Project ICU	
Opdrachtgever HDSR	
Datum 07/05/2026	Schaal 1:1.000
Figuur VO plankaart, Kaartblad 13.	
	Volnummer 13 / 21

Pac: C:\Users\NL00699\Hoogheermaatschap - De Sictisee Rivierland\NES PU - GIS (WIP)\WIP RHDHV04_Data\VO aprx



Legenda

- Gemeentegrens
- Projectgrens
- Rustpunten
- Dwarsprofielen
- De maatregelen voor groot onderhoud op deze locatie worden waarschijnlijk niet op korte termijn uitgevoerd.
- Waterveiligheidsopgave**
- Ruimtebeslag waterveiligheidsopgave
- Constructies**
- Aanbrengen damwand kunststof
- Aanbrengen damwand staal
- Aanbrengen soilmix scherm
- Groot onderhoudsopgave (GOP)**
- Oprit verwijderen
- Beheerafritten**
- Aanbrengen gras
- Aanbrengen gras op talud
- Aanbrengen grasbetonsteen
- Overige maatregelen GOP**
- Aanbrengen talud tussen beheerstrook en bestaand maaiveld
- Talud beheerstrook bodemrivier + stortsteen aanbrengen.
- Oeversuppletie
- Verwijderen grond
- Steenzetting verwijderen
- Zoekgebied afwatering verbeteren
- Overige maatregelen**
- Boom behouden
- Boom verwijderen
- Potentiele Depot- en loslocaties**
- Depot locatie al beoordeeld in projectbesluit CUB
- Zoek locatie depot
- Zoek locatie loskade
- Ruimtebeslag VO GOP en waterveiligheid**
- Beheerstrook
- Geen maatregel benodigd
- Werkstrook
- Talud maatregel
- Oprit verbeteren
- Nieuwe afritten

Titel
ICU VO plankaart

Project
ICU

Opdrachtgever
HDSR


Datum 07/05/2026	Schaal 1:1.000
----------------------------	--------------------------

Figuur
VO plankaart, Kaartblad 14.

Volnummer 14 / 21



Pac: C:\Users\NL00699\Hoogheermaatschap - GIS (WIP)\WIP RHDHV04_Data\VO.aprx
 Beeldmateriaal.nl



Legenda

- Gemeentegrens
- Projectgrens
- Rustpunten
- Dwarsprofielen
- De maatregelen voor groot onderhoud op deze locatie worden waarschijnlijk niet op korte termijn uitgevoerd.
- Waterveiligheidsopgave**
- Ruimtebeslag waterveiligheidsopgave
- Constructies**
- Aanbrengen damwand kunststof
- Aanbrengen damwand staal
- Aanbrengen soilmix scherm
- Groot onderhoudsopgave (GOP)**
- Oprit verwijderen
- Beheerafritten**
- Aanbrengen gras
- Aanbrengen gras op talud
- Aanbrengen grasbetonsteen
- Overige maatregelen GOP**
- Aanbrengen talud tussen beheerstrook en bestaand maaiveld
- Talud beheerstrook bodemrivier + stortsteen aanbrengen.
- Oeversuppletie
- Verwijderen grond
- Steenzetting verwijderen
- Zoekgebied afwatering verbeteren
- Overige maatregelen**
- Boom behouden
- Boom verwijderen
- Potentiele Depot- en loslocaties**
- Depot locatie al beoordeeld in projectbesluit CUB
- Zoek locatie depot
- Zoek locatie loskade
- Ruimtebeslag VO GOP en waterveiligheid**
- Beheerstrook
- Geen maatregel benodigd
- Werkstrook
- Talud maatregel
- Oprit verbeteren
- Nieuwe afritten

Houten

Titel ICU VO plankaart	
Project ICU	
Opdrachtgever HDSR	
Datum 07/05/2026	Schaal 1:1.000
Figuur VO plankaart, Kaartblad 15.	
	Volnummer 15 / 21

Parc: C:\Users\NL00699\Hoogheemraadschap_De_Schifse Rivierland\NES PU - GIS (WIP)\WIP_RHDHV04_Data\VO aprx



Legenda

- Gemeentegrens
- Projectgrens
- Rustpunten
- Dwarsprofielen
- De maatregelen voor groot onderhoud op deze locatie worden waarschijnlijk niet op korte termijn uitgevoerd.
- Waterveiligheidsopgave**
- Ruimtebeslag waterveiligheidsopgave
- Constructies**
- Aanbrengen damwand kunststof
- Aanbrengen damwand staal
- Aanbrengen soilmix scherm
- Groot onderhoudsopgave (GOP)**
- Oprit verwijderen
- Beheerafritten**
- Aanbrengen gras
- Aanbrengen gras op talud
- Aanbrengen grasbetonsteen
- Overige maatregelen GOP**
- Aanbrengen talud tussen beheerstrook en bestaand maaiveld
- Talud beheerstrook bodemrivier + stortsteen aanbrengen.
- Oeversuppletie
- Verwijderen grond
- Steenzetting verwijderen
- Zoekgebied afwatering verbeteren
- Overige maatregelen**
- Boom behouden
- Boom verwijderen
- Potentiele Depot- en loslocaties**
- Depot locatie al beoordeeld in projectbesluit CUB
- Zoek locatie depot
- Zoek locatie loskade
- Ruimtebeslag VO GOP en waterveiligheid**
- Beheerstrook
- Geen maatregel benodigd
- Werkstrook
- Talud maatregel
- Oprit verbeteren
- Nieuwe afritten

Titel
ICU VO plankaart

Project
ICU


Opdrachtgever
HDSR

Datum 07/05/2026	Schaal 1:1.000
----------------------------	--------------------------

Figuur
VO plankaart, Kaartblad 16.

Volnummer 16 / 21

Parc. C:\Users\NL00699\Hoogheermaatschap - GIS (WIP)\WIP RHDHV04_Data\VO aprx
 Beeldmateriaal.nl



Legenda

- Gemeentegrens
- Projectgrens
- Rustpunten
- Dwarsprofielen
- De maatregelen voor groot onderhoud op deze locatie worden waarschijnlijk niet op korte termijn uitgevoerd.
- Waterveiligheidsopgave**
- Ruimtebeslag waterveiligheidsopgave
- Constructies**
- Aanbrengen damwand kunststof
- Aanbrengen damwand staal
- Aanbrengen soilmix scherm
- Groot onderhoudsopgave (GOP)**
- Oprit verwijderen
- Beheerafritten**
- Aanbrengen gras
- Aanbrengen gras op talud
- Aanbrengen grasbetonsteen
- Overige maatregelen GOP**
- Aanbrengen talud tussen beheerstrook en bestaand maaiveld
- Talud beheerstrook bodemrivier + stortsteen aanbrengen.
- Oeversuppletie
- Verwijderen grond
- Steenzetting verwijderen
- Zoekgebied afwatering verbeteren
- Overige maatregelen**
- Boom behouden
- Boom verwijderen
- Potentiele Depot- en loslocaties**
- Depot locatie al beoordeeld in projectbesluit CUB
- Zoek locatie depot
- Zoek locatie loskade
- Ruimtebeslag VO GOP en waterveiligheid**
- Beheerstrook
- Geen maatregel benodigd
- Werkstrook
- Talud maatregel
- Oprit verbeteren
- Nieuwe afritten

Titel
ICU VO plankaart

Project
ICU


Opdrachtgever
HDSR

Datum 07/05/2026	Schaal 1:1.000
----------------------------	--------------------------

Figuur
VO plankaart, Kaartblad 17.

Volnummer 17 / 21

Pac: C:\Users\NL00699\Hoogheermaatschap - GIS (WIP)\WIP RHDH\VO4_Data\VO aprx




Legenda

- Gemeentegrens
- Projectgrens
- Rustpunten
- Dwarsprofielen
- De maatregelen voor groot onderhoud op deze locatie worden waarschijnlijk niet op korte termijn uitgevoerd.
- Waterveiligheidsopgave**
- Ruimtebeslag waterveiligheidsopgave
- Constructies**
- Aanbrengen damwand kunststof
- Aanbrengen damwand staal
- Aanbrengen soilmix scherm
- Groot onderhoudsopgave (GOP)**
- Oprit verwijderen
- Beheerafritten**
- Aanbrengen gras
- Aanbrengen gras op talud
- Aanbrengen grasbetonsteen
- Overige maatregelen GOP**
- Aanbrengen talud tussen beheerstrook en bestaand maaiveld
- Talud beheerstrook bodemrivier + stortsteen aanbrengen.
- Oeversuppletie
- Verwijderen grond
- Steenzetting verwijderen
- Zoekgebied afwatering verbeteren
- Overige maatregelen**
- Boom behouden
- Boom verwijderen
- Potentiele Depot- en loslocaties**
- Depot locatie al beoordeeld in projectbesluit CUB
- Zoek locatie depot
- Zoek locatie loskade
- Ruimtebeslag VO GOP en waterveiligheid**
- Beheerstrook
- Geen maatregel benodigd
- Werkstrook
- Talud maatregel
- Oprit verbeteren
- Nieuwe afritten

Titel ICU VO plankaart	
Project ICU	
Opdrachtgever HDSR	
Datum 07/05/2026	Schaal 1:1.000
Figuur VO plankaart, Kaartblad 18.	
	Volnummer 18 / 21

Parc: C:\Users\NL00699\Hoogheermaatschap_De_Sichtse_Rivierland\NES_PU - GIS (WIP)\WIP_RHDHV\04_Data\VO.aprx
 Realcmateriaal.nl



Legenda

- Gemeentegrens
- Projectgrens
- Rustpunten
- Dwarsprofielen
- De maatregelen voor groot onderhoud op deze locatie worden waarschijnlijk niet op korte termijn uitgevoerd.
- Waterveiligheidsopgave**
- Ruimtebeslag waterveiligheidsopgave
- Constructies**
- Aanbrengen damwand kunststof
- Aanbrengen damwand staal
- Aanbrengen soilmix scherm
- Groot onderhoudsopgave (GOP)**
- Oprit verwijderen
- Beheerafritten**
- Aanbrengen gras
- Aanbrengen gras op talud
- Aanbrengen grasbetonsteen
- Overige maatregelen GOP**
- Aanbrengen talud tussen beheerstrook en bestaand maaiveld
- Talud beheerstrook bodemrivier + stortsteen aanbrengen.
- Oeversuppletie
- Verwijderen grond
- Steenzetting verwijderen
- Zoekgebied afwatering verbeteren
- Overige maatregelen**
- Boom behouden
- Boom verwijderen
- Potentiele Depot- en loslocaties**
- Depot locatie al beoordeeld in projectbesluit CUB
- Zoek locatie depot
- Zoek locatie loskade
- Ruimtebeslag VO GOP en waterveiligheid**
- Beheerstrook
- Geen maatregel benodigd
- Werkstrook
- Talud maatregel
- Oprit verbeteren
- Nieuwe afritten

Titel
ICU VO plankaart

Project
ICU

Opdrachtgever
HDSR

Datum 07/05/2026	Schaal 1:1.000
----------------------------	--------------------------


Figuur
VO plankaart, Kaartblad 19.

Volnummer 19 / 21



Realcmateriaal.nl

Pac: C:\Users\NL00699\Hoogheermaatschap - GIS (WIP)\WIP RHDH\VO4_Data\VO aprx



Legenda

- Gemeentegrens
- Projectgrens
- Rustpunten
- Dwarsprofielen
- De maatregelen voor groot onderhoud op deze locatie worden waarschijnlijk niet op korte termijn uitgevoerd.
- Waterveiligheidsopgave**
- Ruimtebeslag waterveiligheidsopgave
- Constructies**
- Aanbrengen damwand kunststof
- Aanbrengen damwand staal
- Aanbrengen soilmix scherm
- Groot onderhoudsopgave (GOP)**
- Oprit verwijderen
- Beheerafritten**
- Aanbrengen gras
- Aanbrengen gras op talud
- Aanbrengen grasbetonsteen
- Overige maatregelen GOP**
- Aanbrengen talud tussen beheerstrook en bestaand maaiveld
- Talud beheerstrook bodemrivier + stortsteen aanbrengen.
- Oeversuppletie
- Verwijderen grond
- Steenzetting verwijderen
- Zoekgebied afwatering verbeteren
- Overige maatregelen**
- Boom behouden
- Boom verwijderen
- Potentiele Depot- en loslocaties**
- Depot locatie al beoordeeld in projectbesluit CUB
- Zoek locatie depot
- Zoek locatie loskade
- Ruimtebeslag VO GOP en waterveiligheid**
- Beheerstrook
- Geen maatregel benodigd
- Werkstrook
- Talud maatregel
- Oprit verbeteren
- Nieuwe afritten

Titel
ICU VO plankaart

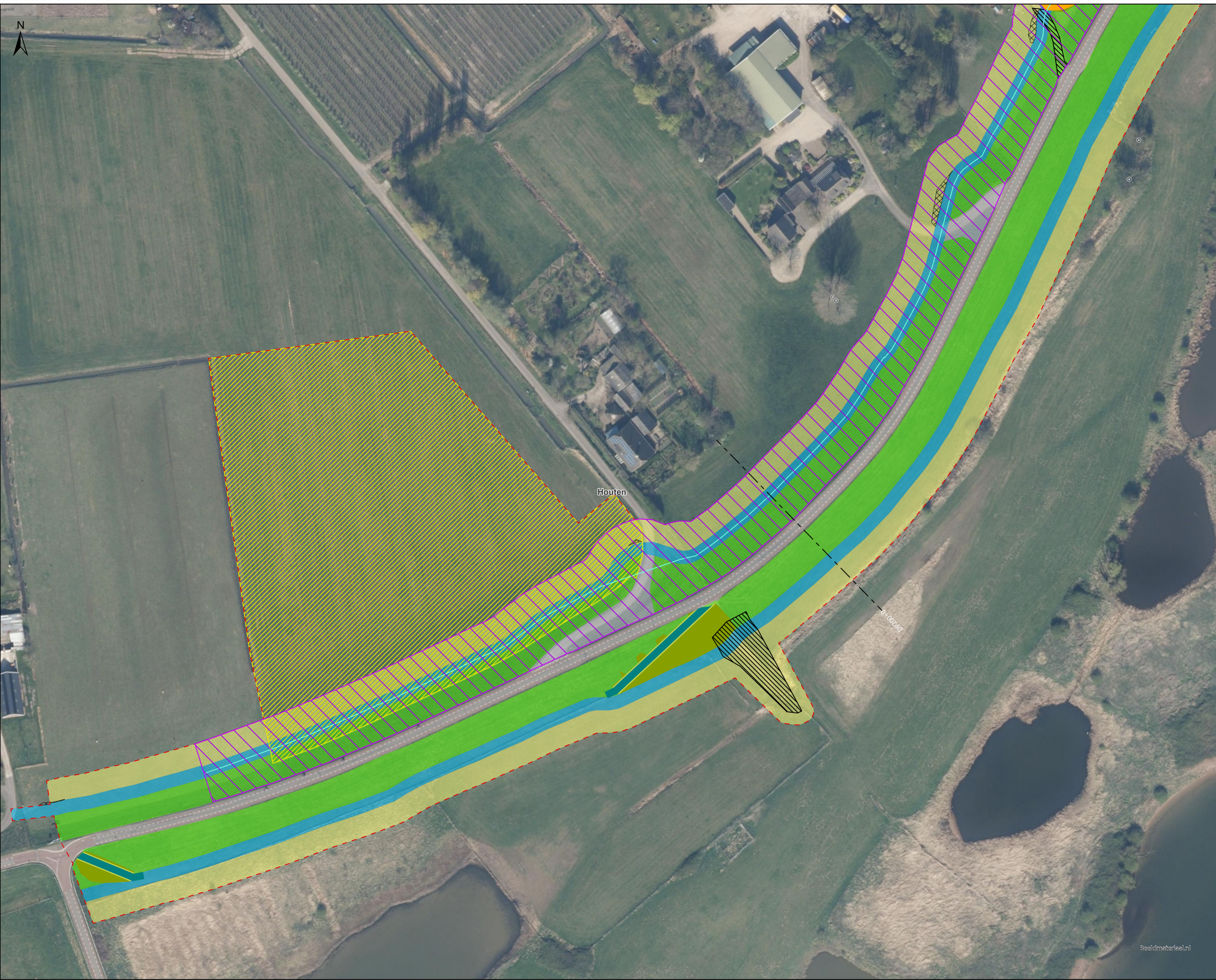
Project
ICU

Opdrachtgever
HDSR

Datum 07/05/2026	Schaal 1:1.000
----------------------------	--------------------------

Figuur
VO plankaart, Kaartblad 20.

Volnummer 20 / 21



Legenda

- Gemeentegrens
- Projectgrens
- Rustpunten
- Dwarsprofielen
- De maatregelen voor groot onderhoud op deze locatie worden waarschijnlijk niet op korte termijn uitgevoerd.
- Waterveiligheidsopgave**
- Ruimtebeslag waterveiligheidsopgave
- Constructies**
- Aanbrengen damwand kunststof
- Aanbrengen damwand staal
- Aanbrengen soilmix scherm
- Groot onderhoudsopgave (GOP)**
- Oprit verwijderen
- Beheerafritten**
- Aanbrengen gras
- Aanbrengen gras op talud
- Aanbrengen grasbetonsteen
- Overige maatregelen GOP**
- Aanbrengen talud tussen beheerstrook en bestaand maaiveld
- Talud beheerstrook bodemrivier + stortsteen aanbrengen.
- Oeversuppletie
- Verwijderen grond
- Steenzetting verwijderen
- Zoekgebied afwatering verbeteren
- Overige maatregelen**
- Boom behouden
- Boom verwijderen
- Potentiele Depot- en loslocaties**
- Depot locatie al beoordeeld in projectbesluit CUB
- Zoek locatie depot
- Zoek locatie loskade
- Ruimtebeslag VO GOP en waterveiligheid**
- Beheerstrook
- Geen maatregel benodigd
- Werkstrook
- Talud maatregel
- Oprit verbeteren
- Nieuwe afritten

Titel
ICU VO plankaart

Project
ICU

Opdrachtgever
HDSR

Datum 07/05/2026	Schaal 1:1.000
----------------------------	--------------------------

Figuur
VO plankaart, Kaartblad 21.

Volnummer 21 / 21

