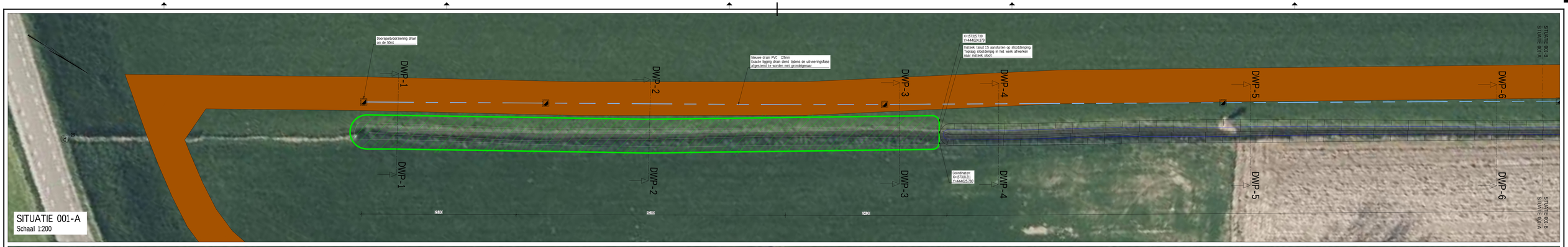

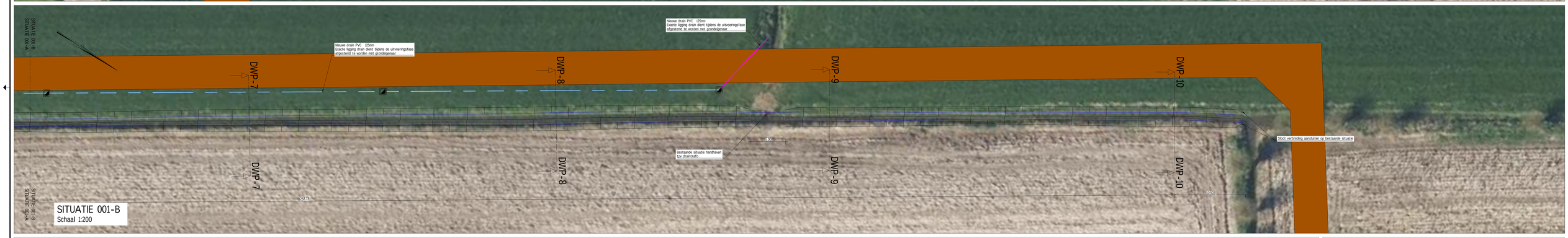

Exacte ligging drain dient tijdens de uitvoeringsfase afgestemd te worden met grondeigenaar

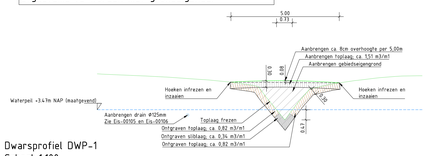

Dwarsprofiel DWP-1
Schaal 1:100

0.000m t.o.v. NAP

Hoogte	5.170	5.170	5.170	5.170	4.970	4.970	4.970	4.740	4.541	3.951	4.538	4.699	4.833	4.953	5.026	5.045
Afstand	-15.000	-12.667	-10.896	-10.421	-10.184	-9.946	-9.946	-8.811	-7.798	-4.801	-4.453	-3.647	-1.902	-0.909	-0.276	-0.000	0.000	0.000

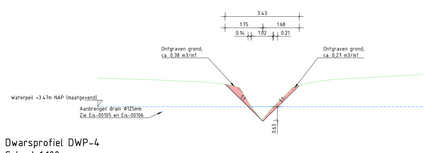

Dwarsprofiel DWP-4
Schaal 1:100

0.000m t.o.v. NAP

Hoogte	4.795	4.795	4.795	4.795	4.595	4.595	4.595	4.365	4.165	4.025	4.036	4.286	4.449	4.602	4.702	4.762
Afstand	-15.000	-14.323	-13.542	-13.195	-12.953	-11.930	-11.930	-10.300	-9.298	-8.299	-7.475	-6.721	-6.096	-5.596	-4.995	-3.995	-2.994	-1.974	-0.974	0.000

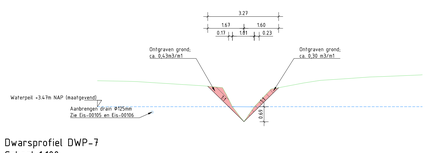

Dwarsprofiel DWP-7
Schaal 1:100

0.000m t.o.v. NAP

Hoogte	4.649	4.649	4.649	4.649	4.449	4.449	4.449	4.219	4.019	3.952	4.284	4.384	4.549	4.649	4.749	4.849	4.949	4.949	4.949	4.949
Afstand	-15.000	-13.653	-13.128	-12.556	-10.837	-9.225	-8.908	-7.663	-6.986	-6.426	-5.669	-5.351	-4.751	-3.685	-2.173	-1.003	0.000	0.000

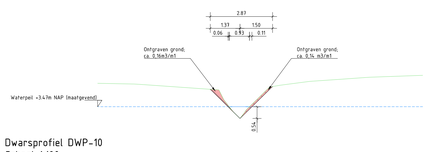

Dwarsprofiel DWP-10
Schaal 1:100

0.000m t.o.v. NAP

Hoogte	4.559	4.559	4.559	4.559	4.359	4.359	4.359	4.129	3.798	3.371	3.642	4.642	4.744	4.833	4.921	4.921	4.921	4.921	4.921	4.921
Afstand	-15.000	-13.022	-9.980	-9.980	-8.475	-7.868	-6.971	-5.234	-3.723	-2.239	-1.003	0.000	0.000	0.000

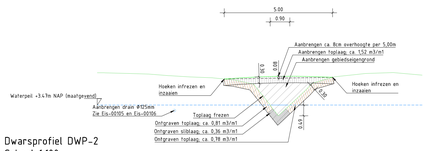

Dwarsprofiel DWP-2
Schaal 1:100

0.000m t.o.v. NAP

Hoogte	4.921	4.921	4.921	4.921	4.721	4.721	4.721	4.491	4.291	4.099	4.509	4.709	4.809	4.909	4.909	4.909	4.909	4.909	4.909	4.909
Afstand	-15.000	-14.439	-13.015	-12.444	-11.147	-10.650	-9.955	-8.660	-7.663	-6.802	-5.662	-4.662	-3.662	-2.662	-1.662	-0.662	0.000	0.000

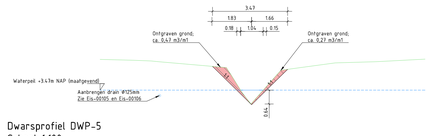

Dwarsprofiel DWP-5
Schaal 1:100

0.000m t.o.v. NAP

Hoogte	4.889	4.889	4.889	4.889	4.689	4.689	4.689	4.459	4.259	4.171	4.171	4.171	4.371	4.571	4.671	4.771	4.871	4.971	4.971	4.971
Afstand	-15.000	-13.500	-12.395	-8.955	-8.454	-7.319	-7.333	-6.654	-5.999	-4.143	-2.293	0.000	0.000	0.000

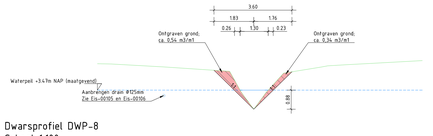

Dwarsprofiel DWP-8
Schaal 1:100

0.000m t.o.v. NAP

Hoogte	4.691	4.691	4.691	4.691	4.491	4.491	4.491	4.261	4.061	3.974	4.144	4.244	4.292	4.392	4.492	4.642	4.692	4.692	4.692	4.692
Afstand	-15.000	-14.365	-11.930	-8.890	-8.392	-7.663	-6.843	-6.143	-4.784	-3.442	-2.055	0.000	0.000

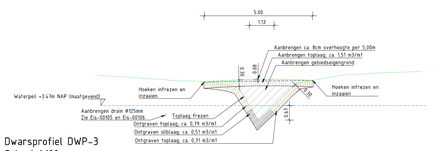

Dwarsprofiel DWP-3
Schaal 1:100

0.000m t.o.v. NAP

Hoogte	4.895	4.895	4.895	4.895	4.695	4.695	4.695	4.465	4.265	4.170	4.170	4.170	4.370	4.570	4.670	4.770	4.870	4.970	4.970	4.970
Afstand	-15.000	-14.126	-13.956	-13.425	-12.184	-11.947	-11.425	-10.919	-9.919	-9.429	-8.985	-8.425	-7.926	-6.926	-5.926	-4.926	-3.926	-2.926	-1.926	0.000	0.000

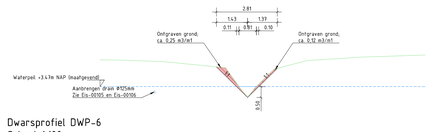

Dwarsprofiel DWP-6
Schaal 1:100

0.000m t.o.v. NAP

Hoogte	4.796	4.687	4.629	4.595	4.396	4.296	4.067	4.035	4.072	4.076
Afstand	-15.000	-13.896	-12.129	-11.398	-9.099	-8.524	-8.054	-7.197	-6.965	-5.445	-2.872	-1.655	0.000	0.000

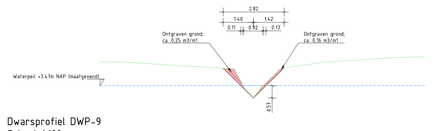

Dwarsprofiel DWP-9
Schaal 1:100

0.000m t.o.v. NAP

Hoogte	4.579	4.579	4.579	4.579	4.379	4.379	4.379	4.149	3.949	3.863	4.332	4.432	4.539	4.639	4.739	4.839	4.939	4.939	4.939	4.939
Afstand	-15.000	-13.928	-8.983	-8.230	-7.154	-6.438	-4.771	-3.909	-3.124	-1.267	0.000	0.000

Hoeveelheden in m2:

Bestaand:
- *Wateroppervlak: ca. 352m2*

Nieuw:
- *Slootdemping: ca. 434,0m2, waarvan ca. 76,0m2 wateroppervlak*
- *Wateroppervlak nieuwe sloot incl. slootverbreding: ca. 352m2*

Totaal berekening:
- *ca. 352m2 (bestaand) - ca. 76m2 (slootdemping) + ca. 76m2 (sloot verbreding) = een verschil van: 0,0m2 wateroppervlak*



Bestaand referentiebeeld - Lekdijk 9, Amerongen
Google Street View, mei 2021

LEGENDA

Situatie

- BGT/bestaand
- Ontwerp
- Nieuwe waterlijn
- Aanbrengen talud t.b.v. sloot verbreding
- Dwarsprofiel
- Begrenzing slootdemping
- Dijkpaal
- Slootdemping
- Rijplaten

Profielen

- Inmeting/DTM/Bestaand
- Ontwerp
- Waterlijn; maatgevend 3,30- mNAP
- Referentie waterlijn; 3,30- mNAP
- Referentielijn
- Hoogtemaat
- Aanbrengen toplaag
- Ontgraven toplaag
- Ontgraven slib
- Aanbrengen gebiedseigengrond
- Ontgraven grond t.b.v. aanbrengen sloot verbreding

Opmerkingen:

- Maten in meters;
- Dimensies van materialen in millimeters;
- Hooogtematen in meters t.o.v. NAP
- Exacte ligging drain dient tijdens de uitvoeringsfase afgestemd te worden met grondeigenaar
- Het ontwerp is opgesteld o.b.v. een gecombineerde inmeting en regelgeving;
  - DTM
  - Inmeting insteek sloot
  - BGT
  - AHN maaiveld hoogtes
  - Legger HDSR oppervlaktewater; leggervak

0 2 4 6 8m

OVERZICHT
Schaal 1:5000

Definitief

Versie	Datum	Omschrijving	Opsteller	Gecontroleerd	Geautoriseerd	Vrijgegeven
4.0	21-10-2025	Sloot gewijzigd bij waterpeil van +3.47NAP	KoMa	MaGr	IvOu	HaZa
3.0	03-05-2024	Werkstrook toegevoegd	KoMa	SaPl	IvOu	HaZa
2.0	25-03-2024	Tweede uitgave	DjBl	SaPl	IvOu	HaZa
1.0	01-12-2021	Eerste aanlevering	DjBl	SaPl	IvOu	HaZa

Hoogheemraadschap
De Stichtse Rijnlanden

Poldermolen 2
3994 DD Houten

Postbus 550
3990 GJ Houten

T (030) 634 57 00

SBS code:

WBS code:

Documentsoort	Tekening
Projectnummer	G.012539
Schaal	1:100 / 1:200/ 1:5000
Formaat	A0
In	1 bladen, blad nr. 001
Gemeten	n.v.t.
Tekeningnummer	012539-TEK-24109
Versie	4.0

Sterke Lekdijk

Wijk bij Duurstede - Amerongen
Slootdemping + verbreding - DP29
Situatie + dwarsprofielen

Bestandsnaam: S:\012-Projecten\012539_G.012539_Lekdijk_WIJK\02_Ontwerpen\04_Bestek\01_Tekeningen\012539_012539-TEK-24109_Situatie + dwarsprofielen.dwg