

Werkgroep bewoners Irenesluis-Culemborgse Veer

18 april 2023

STERKE LEKDIJK

Irenesluis - Culemborgse Veer



HOOGHEEMRAADSCHAP
DE STICHTSE
RIJNLANDEN

Agenda

- 1. Opening en vaststellen agenda** **19:30 uur**
- 2. Mededelingen** **19:35 – 19:40 uur**
 - Advies werkgroep en reactie college (bijlage 1)
 - Stand van zaken weginrichting
- 3. Concept voorkeursalternatief** **19:40 – 20:00 uur**

In bijlage 2 is een kaartbeeld opgenomen van het concept voorkeursalternatief. Deze wordt tijdens de vergadering toegelicht en we bespreken het vervolg.

Vragen aan de werkgroep:

 - wat is de eerste reactie op het voorkeursalternatief?
 - hoe kijkt de werkgroep aan tegen de verdere communicatie hierover?
- 4. Thema Ecologie** **20:00 – 21:00 uur**

Dit overleg staat het thema ecologie op de agenda. Eltjo Ebbens (projectleider uiterwaarden natuur bij de provincie Utrecht) is te gast en geeft een toelichting op de verschillende plannen voor natuurontwikkeling in het traject. Daarnaast zal de aanpak van bloemrijke taluds worden toegelicht.
- 5. Afronding en vervolg** **20.55 - 21.00 uur**

volgende overleg bepalen.

Waterveiligheidsopgave



Waterveiligheidsopgave Legenda

- Lekdijk
- Stabiliteitsopgave binnenwaarts
- Pipingopgave, vervalt mogelijk na extra onderzoek
- ⋯ Pipingopgave uitstellen (toepassing beslisboom piping)
- ⓧ Locaties waterveiligheidsopgave (1 t/m 6)

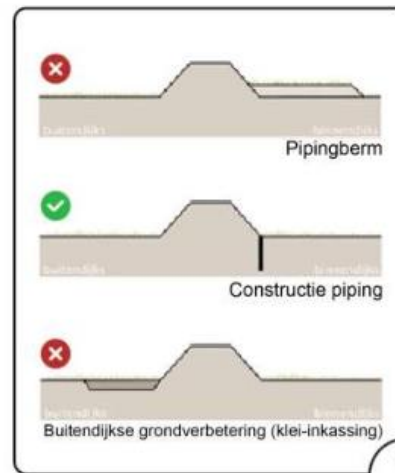
Overige mechanismen geen opgave

* Lijnen markeren opgave en zijn geen locatie van ingreep



Voorkeursalternatief locatie 1

STERKE LEKDIJK



Oplossing:
Pipingscherm +
taludverflauwing 1 op 3
Lengte: 925m

Overige oplossingen zijn
niet mogelijk omdat:

1. Huizen geraakt worden door piping berm.
2. Grondverbetering niet past ivm overlap rivier.

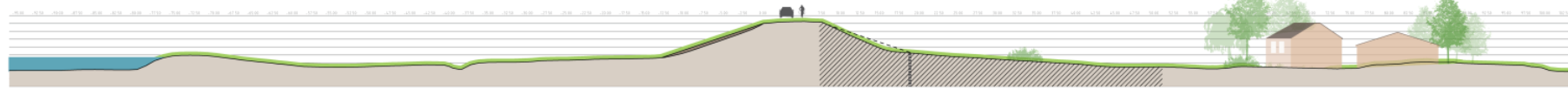
1

Indicatie constructie

- Constructie STBI & STPH
- Constructie STPH
- - - overgang (achterloop)

Ruimtebeslag constructie (indicatie)

- Beheerstrook
- Taludverflauwing
- Werkstrook
- zoekgebied



Zoekgebied constructie piping

BINNENDIJKS

*Bebouwing en beplanting is ter indicatie

Voorkeursalternatief locatie 6

STERKE LEKDIJK



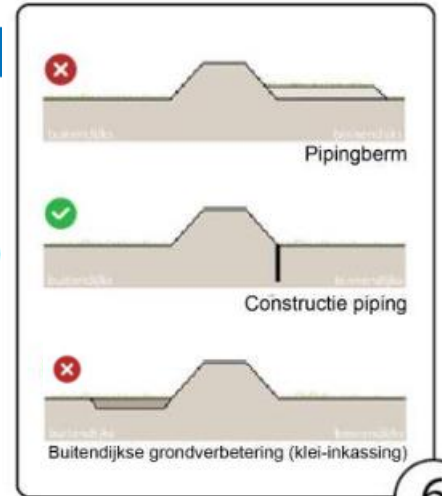
Indicatie constructie

- Constructie STBI & STPH
- Constructie STPH
- - - - overgang (achterloop)

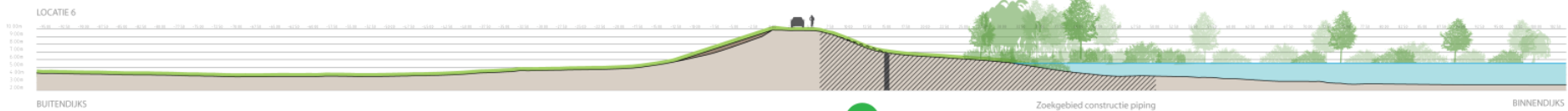
Ruimtebeslag constructie (indicatie)

- Beheerstrook
- Taludverflauwing
- Werkstrook
- zoekgebied

Lengte: 345m



6



Voorkeursalternatief locatie 4

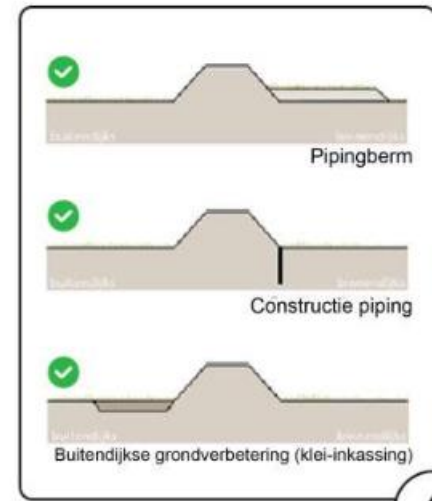


Constructie:
 Lengte: 516m
 Damwand: max 10m diep

Indicatie constructie
 — Constructie STPH
 - - - - overgang (achterloop)

Ruimtebeslag constructie

- Beheerstrook
- Taludverflauwing
- Taludherstel
- Werkstrook
- zoekgebied



4



Pipingberm:
 Lengte: 516m
 Breedte: 5 - 25m
 Ophogen mv: max 120cm

Pipingberm

- Berm
- Huidige Berm
- Taludverflauwing
- Beheerstrook



Grondverbetering:
 Lengte: 516m
 opp: 13710m²
 Diepte 1,5m
 Breedte: 5 - 30m
 Volume: 9458m³

Grondverbetering

- Beheerstrook & voorlandverbetering
- Taludverflauwing
- Taludherstel
- Voorlandverbetering

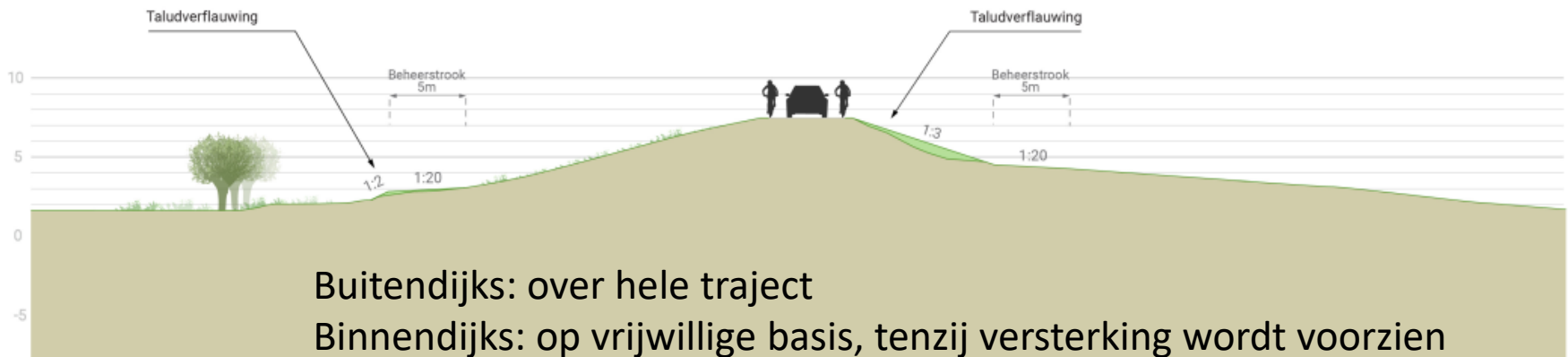
Voorkeur voor grondverbetering buitendijks mede op basis van eerdere reactie werkgroep

Voorkeursalternatief ICU:

Realisatie Groot Onderhoudsprogramma

- Taludverflauwing
- Herprofilering
- Herstel
- Aanpassen op- en afritten

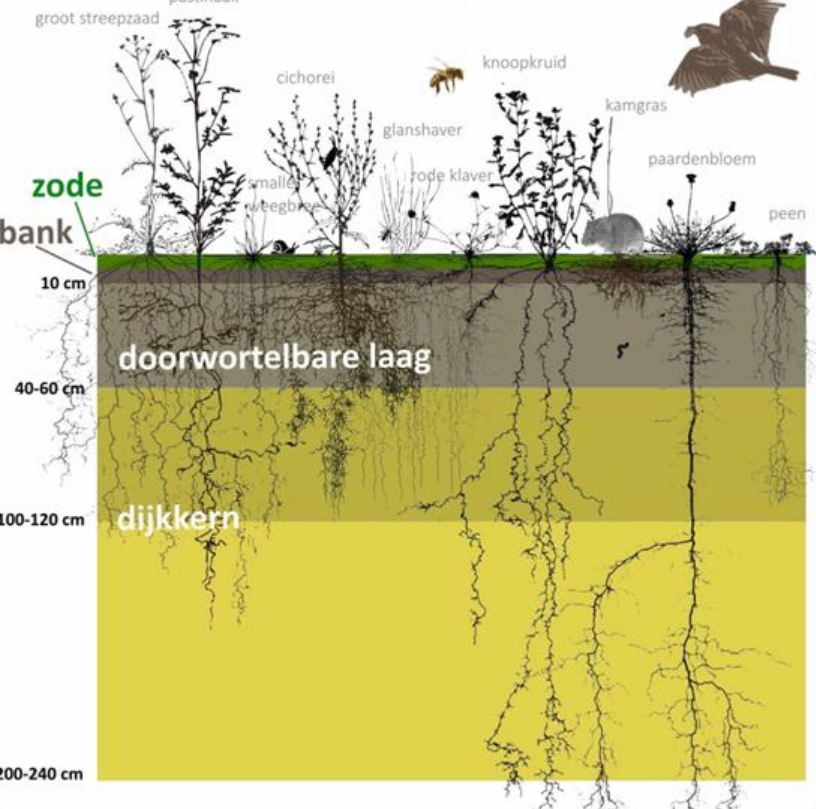
DIJKVAK 7



Communicatie en planning

- Voorstel om in juni een nieuwsbrief te versturen met een samenvatting van het voorkeursalternatief
- Bij de nieuwsbrief een persoonlijke uitsnede van het voorkeursalternatief met een toelichting
- 28 juni bewonersavond – daarop volgend consultatieperiode (mogelijkheid om te reageren)
- 14 sept. Commissie (inspraak mogelijk)
- 4 okt. Algemeen Bestuur





STERKE LEKDIJK



HOOGHEEMRAADSCHAP
DE STICHTSE
RIJNLANDEN