



Natuurontwikkeling langs dijktraject Irenesluis – Culemborgse Veer

Werksessie 18 april 2023

Inhoud

- Natuuropgaven uiterwaarden Sterke Lekdijk
- Samenwerking Provincie Utrecht – Staatsbosbeheer – Rijkswaterstaat
- Uiterwaarden Irenesluis → toelichting eerste ideeën
 - Steenwaard – oost
 - Schalkwijkerbuitenwaard
 - Moerbergse waard
 - Bosscherwaarden bij Wijk bij Duurstede
- In gesprek: reactie vanuit bewoners

Samenwerken (I): Verschillende opgaven

Kaderrichtlijn Water (KRW) langs de Nederrijn/Lek



Natuurnetwerk Nederland (NNN)



Rijke en levende rivier

Streefbeeld en kanskaarten voor de uiterwaarden van de Utrechtse Nederrijn en Lek

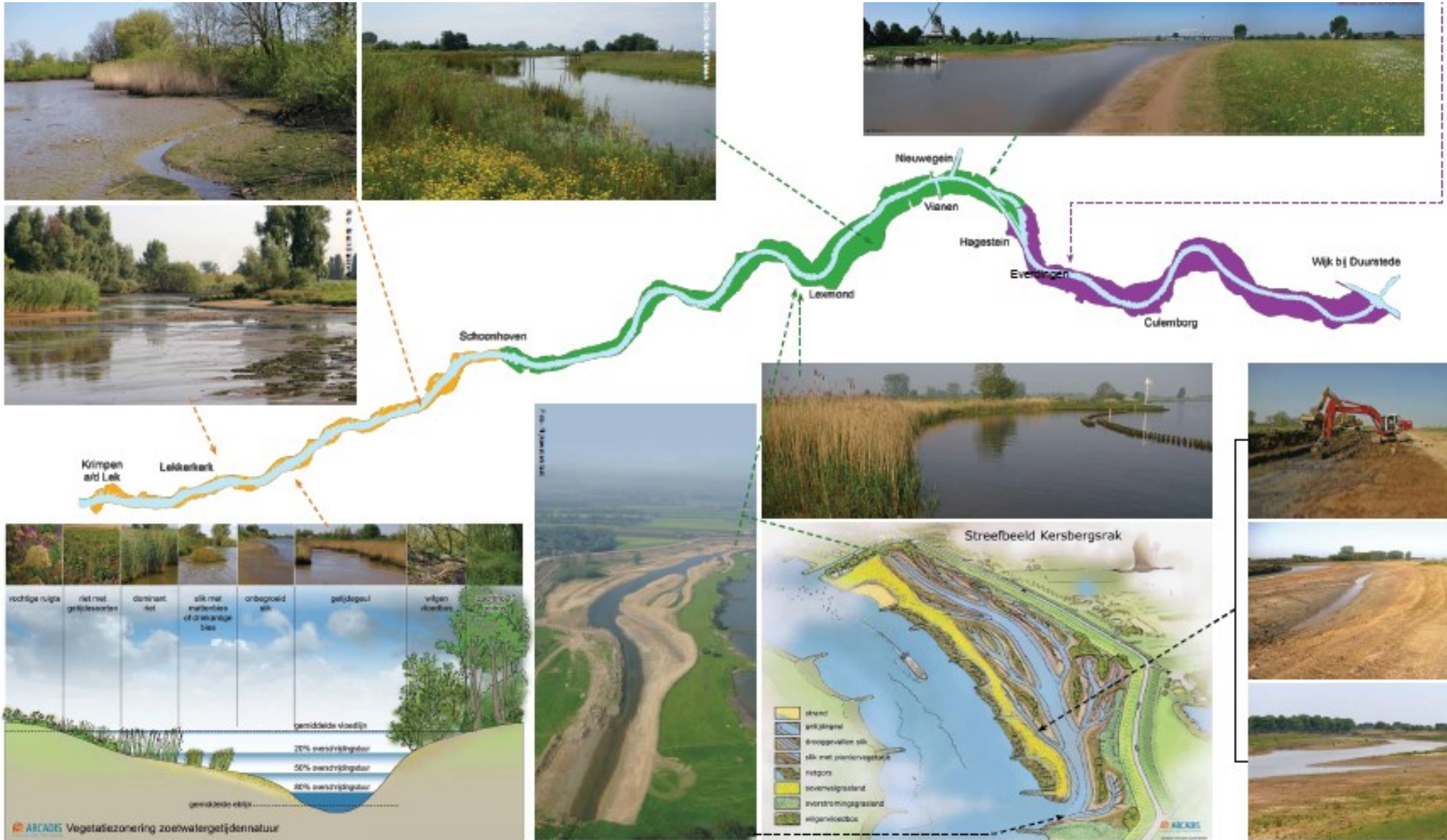


Meekoppelen met Sterke Lekdijk aanbesteding



samenwerken
aan riviernatuur

Samenwerken (II): Langs gehele Lekdijk



Uiterwaarden Irenesluis – Culemborgse veer



- 1 Bosscherwaarden bij Wijk**
- 2 Moerbergse waard**
- 3 Schalkwijkerbuitenwaard**
- 4 Steenwaard- Oost**

Steenwaard - Oost



- **Beheer en ontwikkel beheer**
- **Afstemming erosie/beheer met RWS**
- **Bio-chemisch onderzoek**

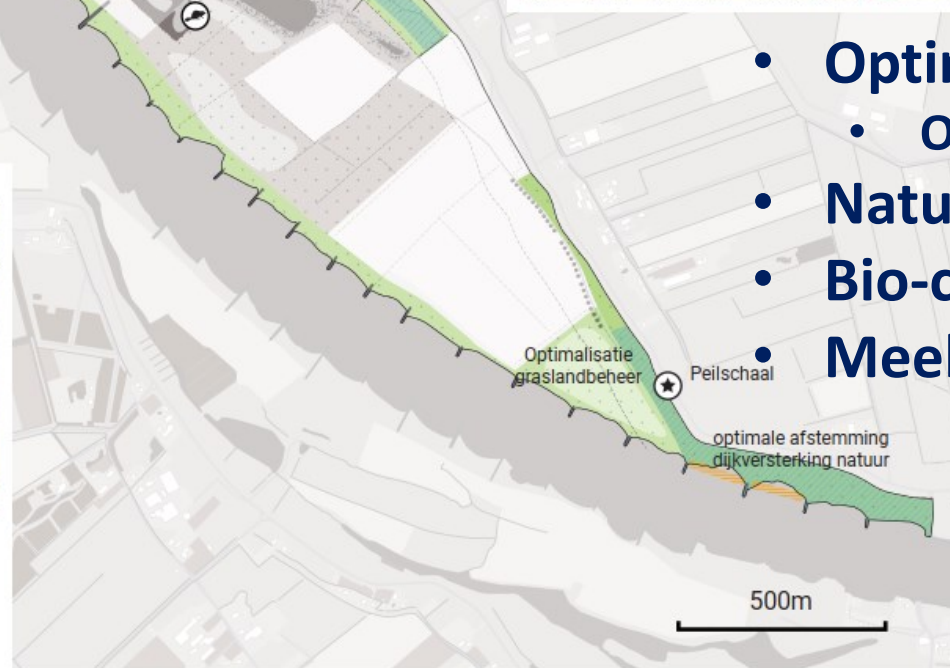
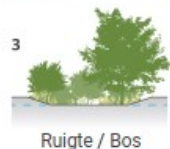
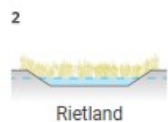
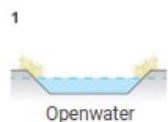
Schalkwijkerbuitenwaard



Schalkwijkerbuitenwaard 1920



Voorbeeld tichelputzone



- **Optimalisatie Dijkzone fase 1**
 - Ontwikkelbeheer & tichelputten
- **Natuurlijke inpassing dijkversterking**
- **Bio-chemisch onderzoek & kleidikte**
- **Meekoppelkans met de dijk?**

Moerbergse waard

- Opgave Rijkswaterstaat KRW: verbinden plas met Lek
- PU betrokken als stakeholder (NNN)
- Apart stakeholdertraject vanuit RWS



Boscherwaarden bij Wijk



- **Initiatief bij Rijn Delta Groep**
- **Focus verkenning op dijk en rivier zone**
- **Ontwikkelbeheer & tichelputten**
- **Erosieproblematiek aankaarten bij RWS**

A photograph of a yellow water lily flower in a pond. The image is split horizontally: the top half shows the flower above the water surface, and the bottom half shows the submerged stem and roots. The text "In gesprek!" is overlaid in the center.

In gesprek!

Doorkijk vervolg

- Uitwerken veldgegevens (klei-dikte / biochemisch);
- Kaarten detailleren tot schetsontwerp;
- Afstemming Provincie Utrecht – HDSR over “meekoppelen”
- Voorbereiden Samenwerkingsovereenkomst (SOK)
- Detaillering en onderzoeken planuitwerkingsfase



Bedankt en tot ziens!

