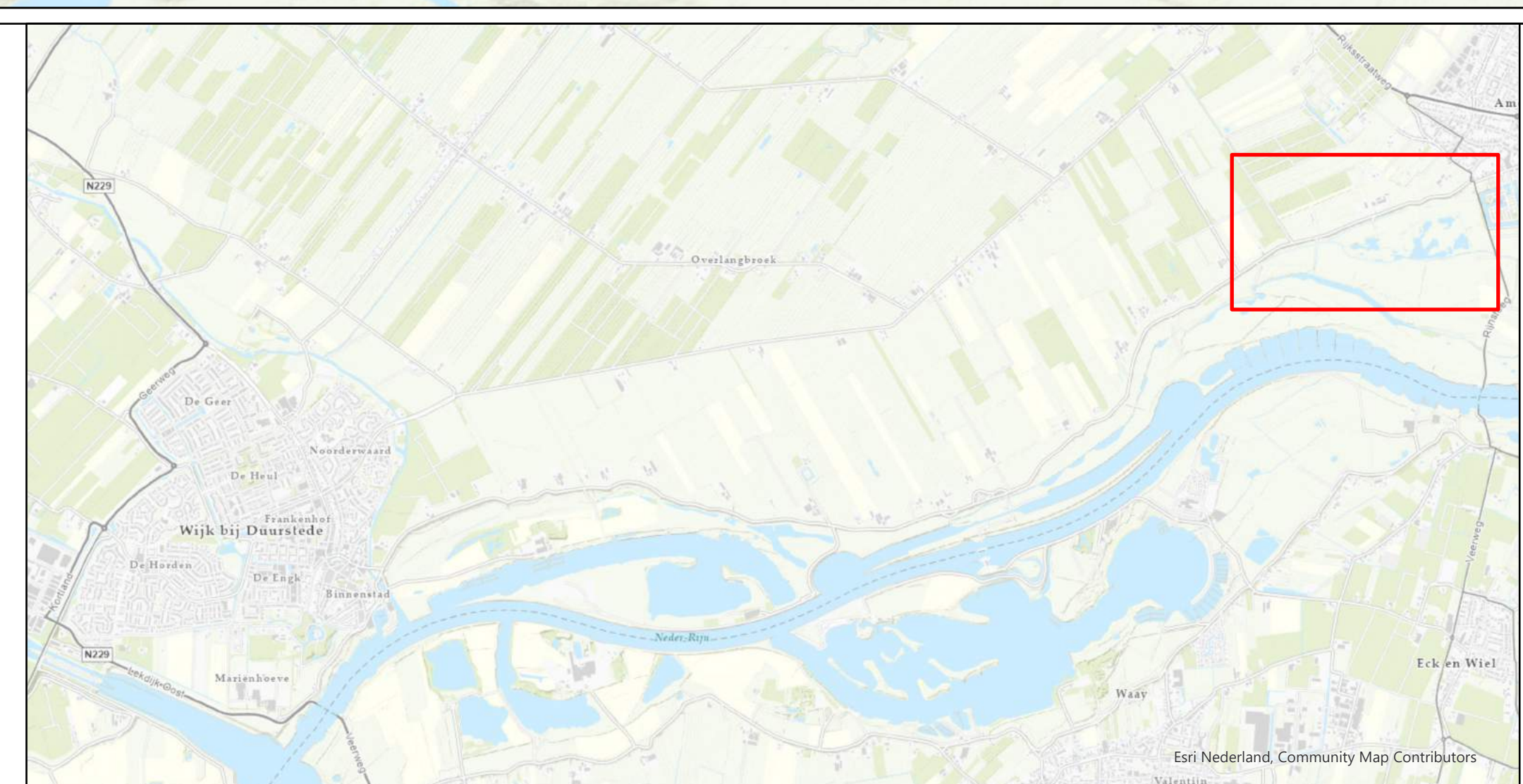




Ontwerp DO Definitief

Sterke Lekdijk
Wijk bij Duurstede - Amerongen
Kaartblad: 1

Versie 2.0
 Schaal 1:1.500
 Datum 5-10-2023
 Formaat A0
 Getekend Stijn van Pruissen
 DMS-nummer 012539-TEK-xxxxx



Legenda

- Dijkpalen
- Dijkindeling
- Dwarsprofielen
- Aasverlegging
- Maatregelen dijkversterking- en dijkbeheer**
- Taludmaatregel - dijkversterking
- Taludmaatregel - groot onderhoud
- Talud te plaatsen van versterkingsmaatregel
- Grasbeton
- Beheerfritten
- Beheerstrook
- Grondwerk Beheerstrook
- Constructiezone
- Ophoging kruin
- Deklaag vervangen
- Kruinverhoging asfalt
- DAMWAND - Kunststof toepasbaar
- DAMWAND - Kunststof mogelijk toepasbaar
- DAMWAND - Staal
- DAMWAND - Oeverconstructie
- Bentonietmat
- Keibekledingverbetering
- Filterconstructie
- Horizontalemaatregel
- Afplagen bodem
- Horizontale maatregel Dijk
- Sleuf
- Watercompensatie
- Watergang verwijderen
- Nieuwe locatie wilgen
- Bomen mogelijk behouden
- Bomenkap
- Wilgen verplaatsen
- Te behouden bomen
- Moeras compensatie
- Tijdelijk ruimtebeslag**
- Werkstrook
- Aanleglocatie schepen
- Overig**
- Bever locaties (mogelijke graafschade)
- Herstellen proefvak fietsvriendelijke kruin
- Raster doorgang
- Rasters
- K&L raakvlak - hoge druk gasleiding
- Aanbermingen

STERKE LEKDIJK
 Wijk bij Duurstede - Amerongen



Ontwerp DO Definitief


Sterke Lekdijk
Wijk bij Duurstede - Amerongen
Kaartblad: 2

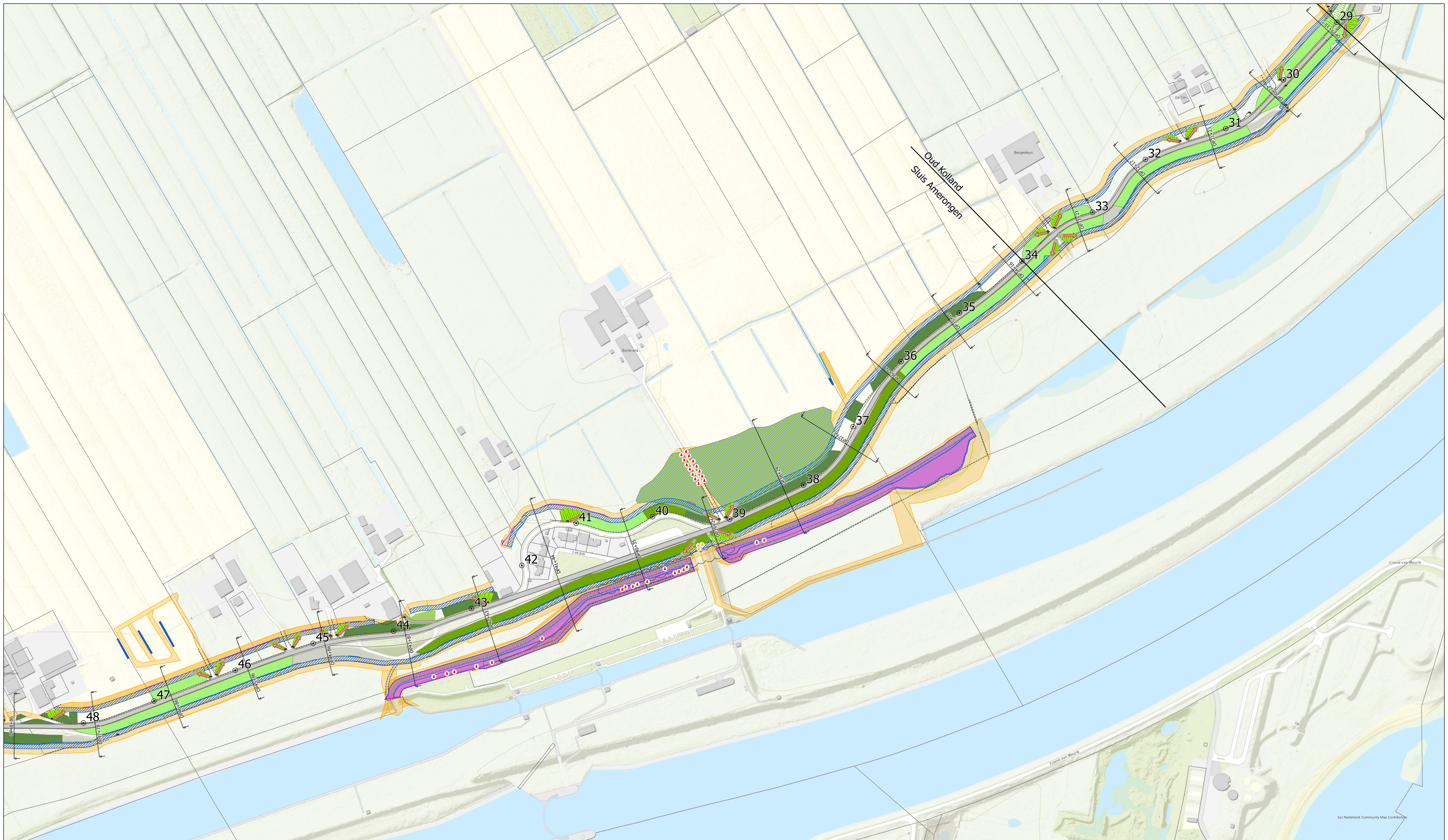
Versie 2.0
 Schaal 1:1.500
 Datum 5-10-2023
 Formaat A0
 Getekend Stijn van Pruissen
 DMS-nummer 012539-TEK-xxxxx



Legenda

- Dijkpalen
- Dijkindeling
- Dwarsprofielen
- Aasverlegging
- Maatregelen dijkversterking- en dijkbeheer**
- Taludmaatregel - dijkversterking
- Taludmaatregel - groot onderhoud
- Talud te plaatsen van versterkingsmaatregel
- Grasbeton
- Beheerfritten
- Beheerstrook
- Grondwerk Beheerstrook
- Constructiezone
- Ophoging kruin
- Deklaag vervangen
- Kruinverhoging asphalt
- DAMWAND - Kunststof toepasbaar
- DAMWAND - Kunststof mogelijk toepasbaar
- DAMWAND - Staal
- DAMWAND - Overconstructie
- Bentonietmat
- Keelbekledingverbetering
- Filterconstructie
- Horizontalemaatregel
- Afplagen bodem
- Horizontale maatregel Dijk
- Sleuf
- Watercompensatie
- Watergang verwijderen
- Nieuwe locatie wilgen
- Bomen mogelijk behouden
- Bomenkap
- Wilgen verplaatsen
- Te behouden bomen
- Moeras compensatie
- Tijdelijk ruimtebeslag
- Werkstrook
- Aanleglocatie schepen
- Overig**
- Bever locaties (mogelijke graafschade)
- Herstellen proefvak fietsvriendelijke kruin
- Raster doorgang
- Rasters
- K&L raakvlak - hoge druk gasleiding
- Aanbermingen





Ontwerp DO Definitief

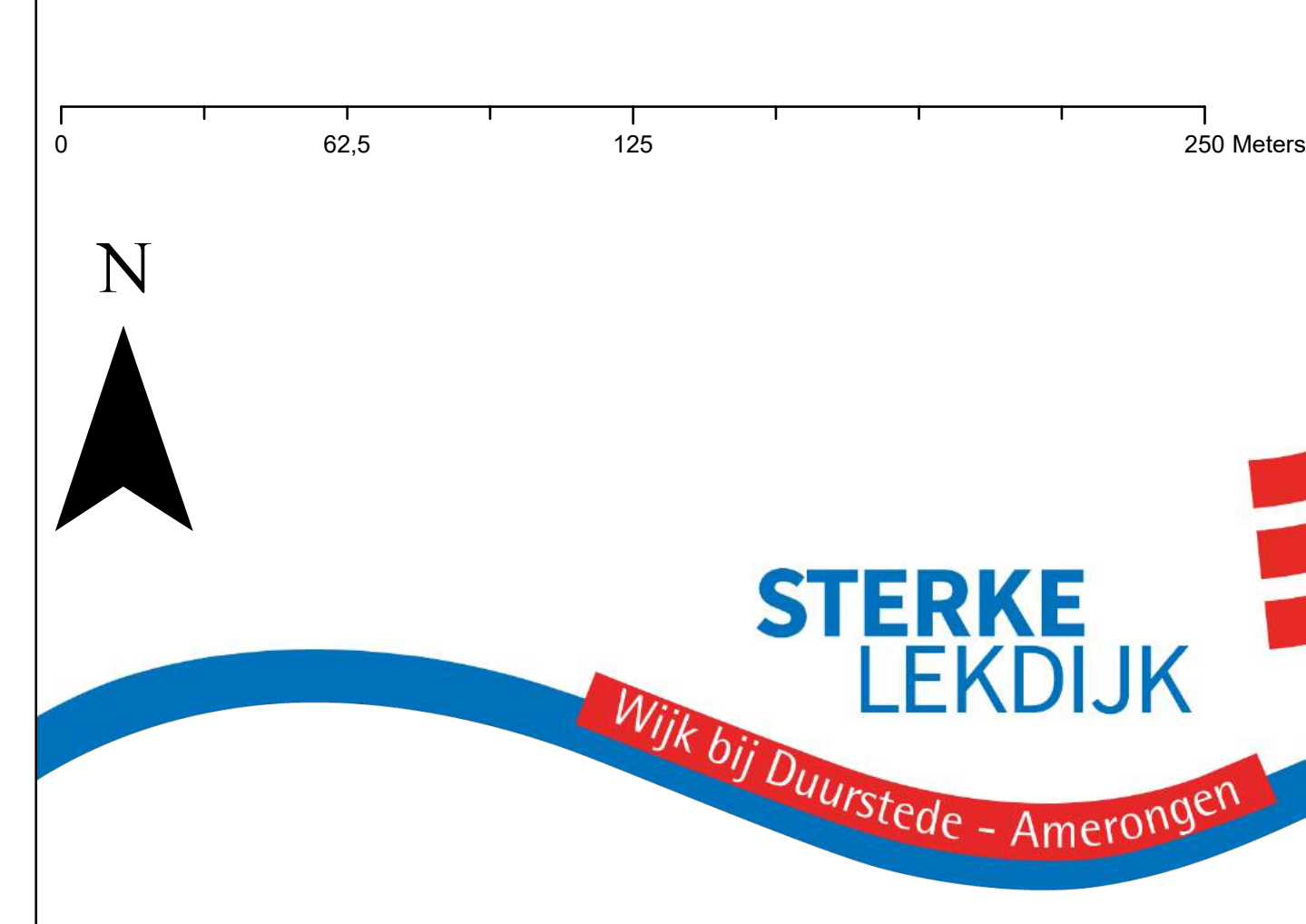
Sterke Lekdijk
 Wijk bij Duurstede - Amerongen
 Kaartblad: 3

Versie: 2.0
 Schaal: 1:1.500
 Datum: 5-10-2023
 Formaat: A0
 Getekend: Stijn van Pruissen
 DMS-nummer: 012539-TEK-xxxxx



Legenda

- Dijkpalen
- Dijkindeling
- Dwarsprofielen
- Aasverlegging
- Maatregelen dijkversterking- en dijkbeheer**
- Taludmaatregel - dijkversterking
- Taludmaatregel - groot onderhoud
- Talud te plaats van versterkingsmaatregel
- Grasbeton
- Beheerfritten
- Beheerstrook
- Grondwerk Beheerstrook
- Constructiezone
- Ophoging kruin
- Deklaag vervangen
- Kruinverhoging asphalt
- DAMWAND - Kunststof toepasbaar
- DAMWAND - Kunststof mogelijk toepasbaar
- DAMWAND - Staal
- DAMWAND - Oeverconstructie
- Bentonietmat
- Kleibekledingverbetering
- Filterconstructie
- Horizontalemaatregel
- Afplagen bodem
- Horizontale maatregel Dijk
- Sleuf
- Watercompensatie
- Watergang verwijderen
- Nieuwe locatie wilgen
- Bomen mogelijk behouden
- Bomenkap
- Wilgen verplaatsen
- Te behouden bomen
- Moeras compensatie
- Tijdelijk ruimtebeslag**
- Werkstrook
- Aanleglocatie schepen
- Overig**
- Bever locaties (mogelijke graafschade)
- Herstellen proefvak fietsvriendelijke kruin
- Raster doorgang
- Raster
- K&L raakvlak - hoge druk gasleiding
- Aanbermingen

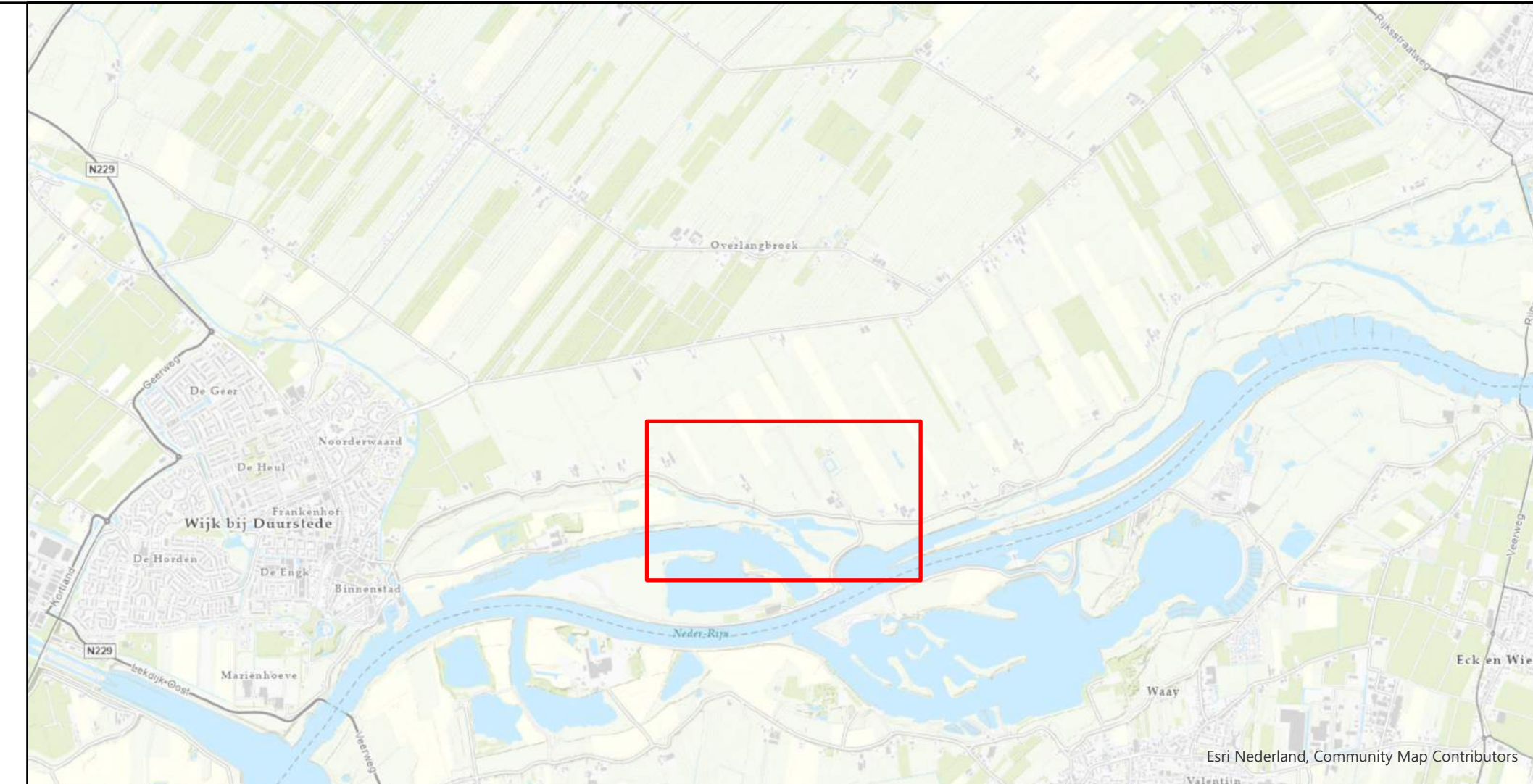




Ontwerp DO Definitief

Sterke Lekdijk
Wijk bij Duurstede - Amerongen
Kaartblad: 4

Versie 2.0
 Schaal 1:1.500
 Datum 5-10-2023
 Formaat A0
 Getekend Stijn van Pruissen
 DMS-nummer 012539-TEK-xxxx



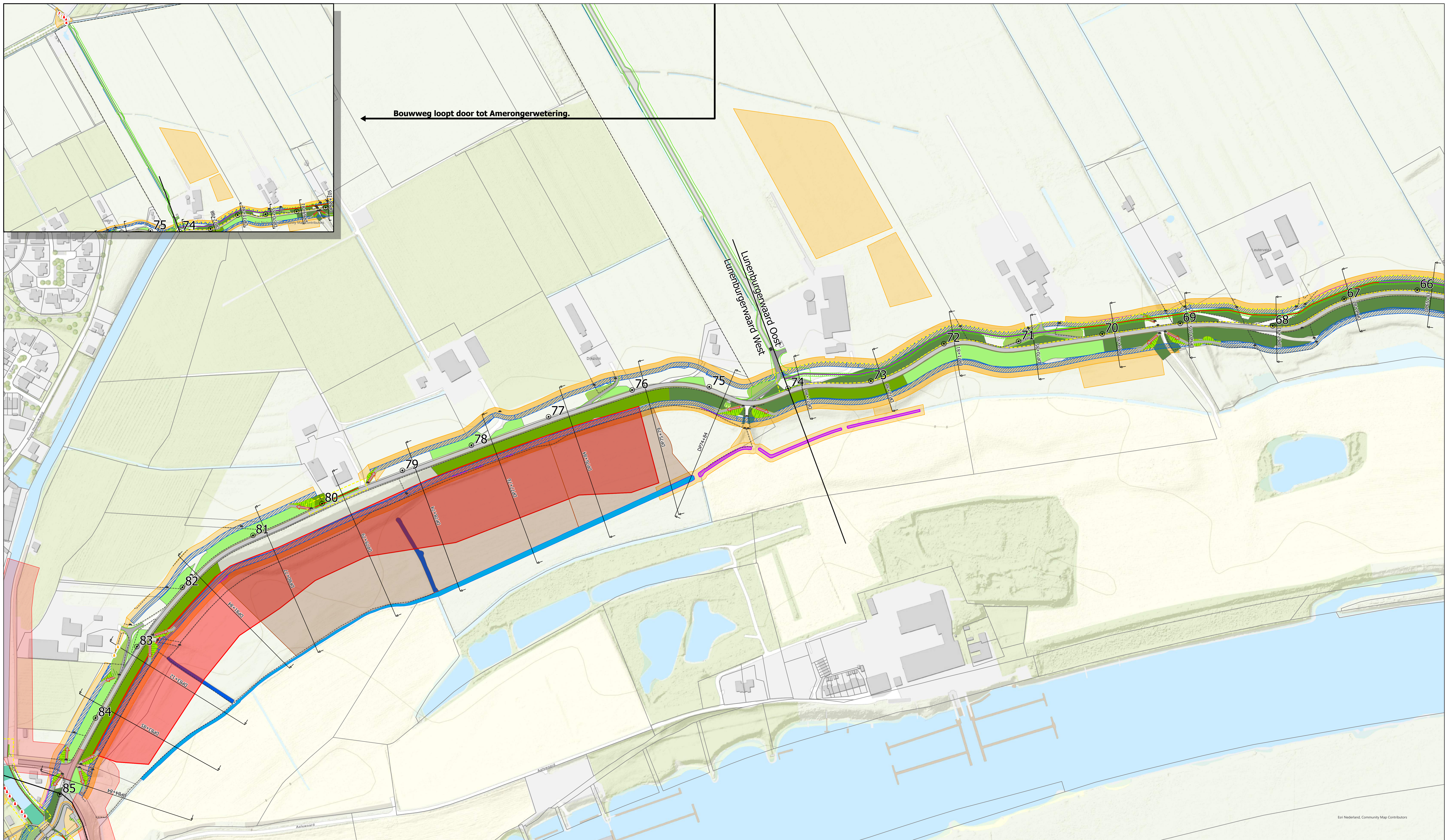
Legenda

- Dijkpalen
- Dijkindeling
- Dwarsprofielen
- Aasverlegging
- Maatregelen dijkversterking- en dijkbeheer**
- Taludmaatregel - dijkversterking
- Taludmaatregel - groot onderhoud
- Talud te plaats van versterkingsmaatregel
- Grasbeton
- Beheerfritten
- Beheerstrook
- Grondwerk Beheerstrook
- Constructiezone
- Ophoging kruin
- Deklaag vervangen
- Kruinverhoging asphalt
- DAMWAND - Kunststof toepasbaar
- DAMWAND - Kunststof mogelijk toepasbaar
- DAMWAND - Staal
- DAMWAND - Oeverconstructie
- Bentonietmat
- Kleibekledingverbetering
- Filterconstructie
- Horizontalemaatregel
- Afplagen bodem
- Horizontale maatregel Dijk
- Sleuf
- Watercompensatie
- Watergang verwijderen
- Nieuwe locatie wilgen
- Bomen mogelijk behouden
- Bomenkap
- Wilgen verplaatsen
- Te behouden bomen
- Meeras compensatie
- Tijdelijk ruimtebeslag**
- Werkstrook
- Aanleglocatie schepen
- Overig**
- Bever locaties (mogelijke graafschade)
- Herstellen proefvak fietsvriendelijke kruin
- Raster doorgang
- Rasters
- K&L raakvlak - hoge druk gasleiding
- Aanbermingen

0 62,5 125 250 Meters

N

STERKE LEKDIJK
 Wijk bij Duurstede - Amerongen



Ontwerp DO Definitief

Sterke Lekdijk
Wijk bij Duurstede - Amerongen
Kaartblad: 5

Versie: 2.0
 Schaal: 1:1.500
 Datum: 5-10-2023
 Formaat: A0
 Getekend: Stijn van Pruissen
 DMS-nummer: 012539-TEK-xxxxx



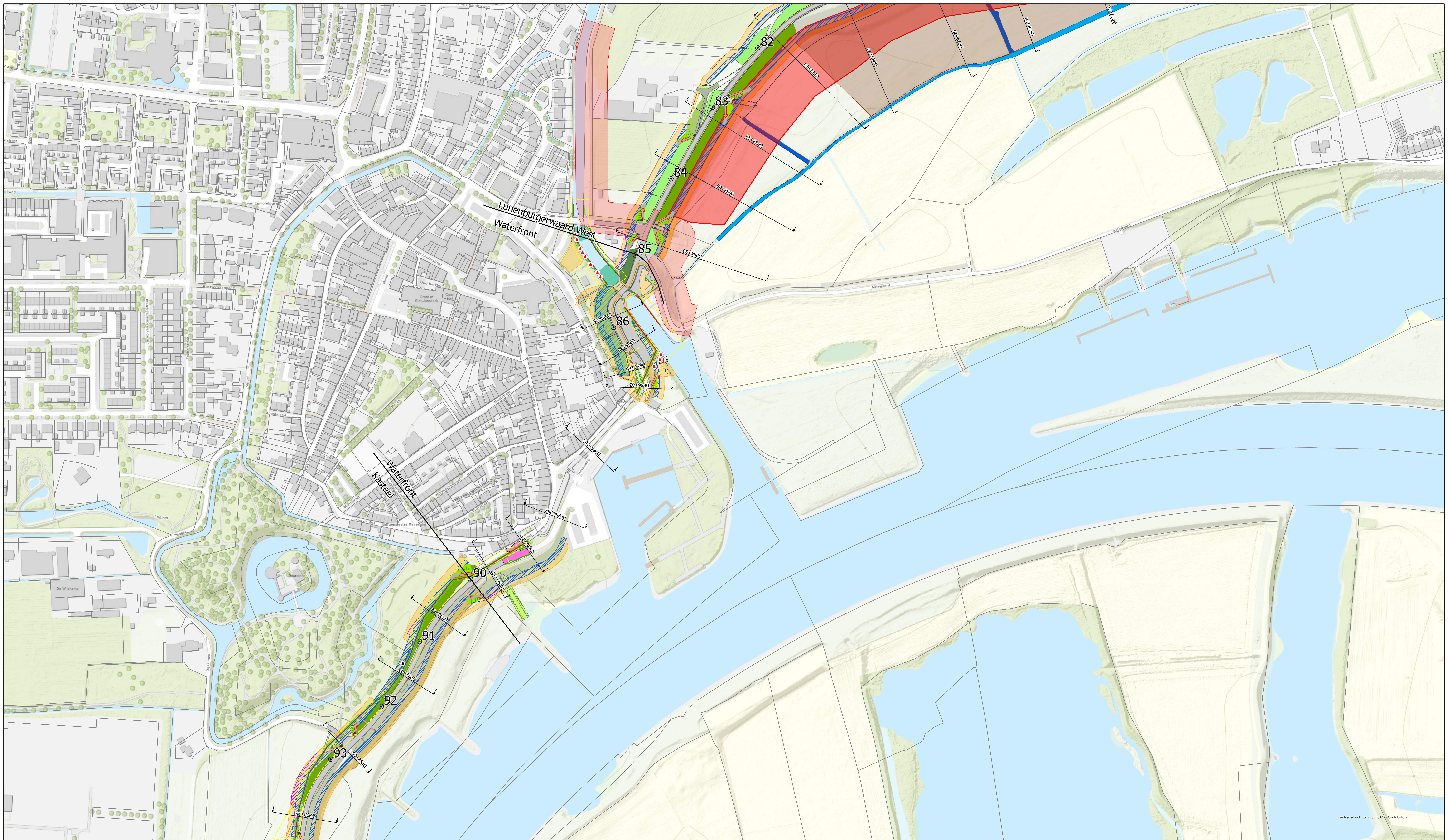
Legenda

- Dijkpalen
- Dijkindeling
- Dwarsprofielen
- Asverlegging
- Maatregelen dijkversterking- en dijkbeheer**
- Taludmaatregel - dijkversterking
- Taludmaatregel - groot onderhoud
- Talud te plaats van versterkingsmaatregel
- Grasbeton
- Beheerfritten
- Beheerstrook
- Grondwerk Beheerstrook
- Constructiezone
- Ophoging kruin
- Deklaag vervangen
- Kruinverhoging asphalt
- DAMWAND - Kunststof toepasbaar
- DAMWAND - Kunststof mogelijk toepasbaar
- DAMWAND - Staal
- DAMWAND - Oeverconstructie
- Bentonietmat
- Kleibekledingverbetering
- Filterconstructie
- Horizontalemaatregel
- Afplagen bodem
- Horizontale maatregel Dijk
- Sleuf
- Watercompensatie
- Watergang verwijderen
- Nieuwe locatie wilgen
- Bomen mogelijk behouden
- Bomenkap
- Wilgen verplaatsen
- Te behouden bomen
- Moeras compensatie
- Tijdelijk ruimtebeslag
- Werkstrook
- Aanlocatie schepen
- Overig**
- Bever locaties (mogelijke graafschade)
- Herstellen proefvak fietsvriendelijke kruin
- Raster doorgang
- Rasters
- K&L raakvlak - hoge druk gasleiding
- Aanbermingen

0 62,5 125 250 Meters

N

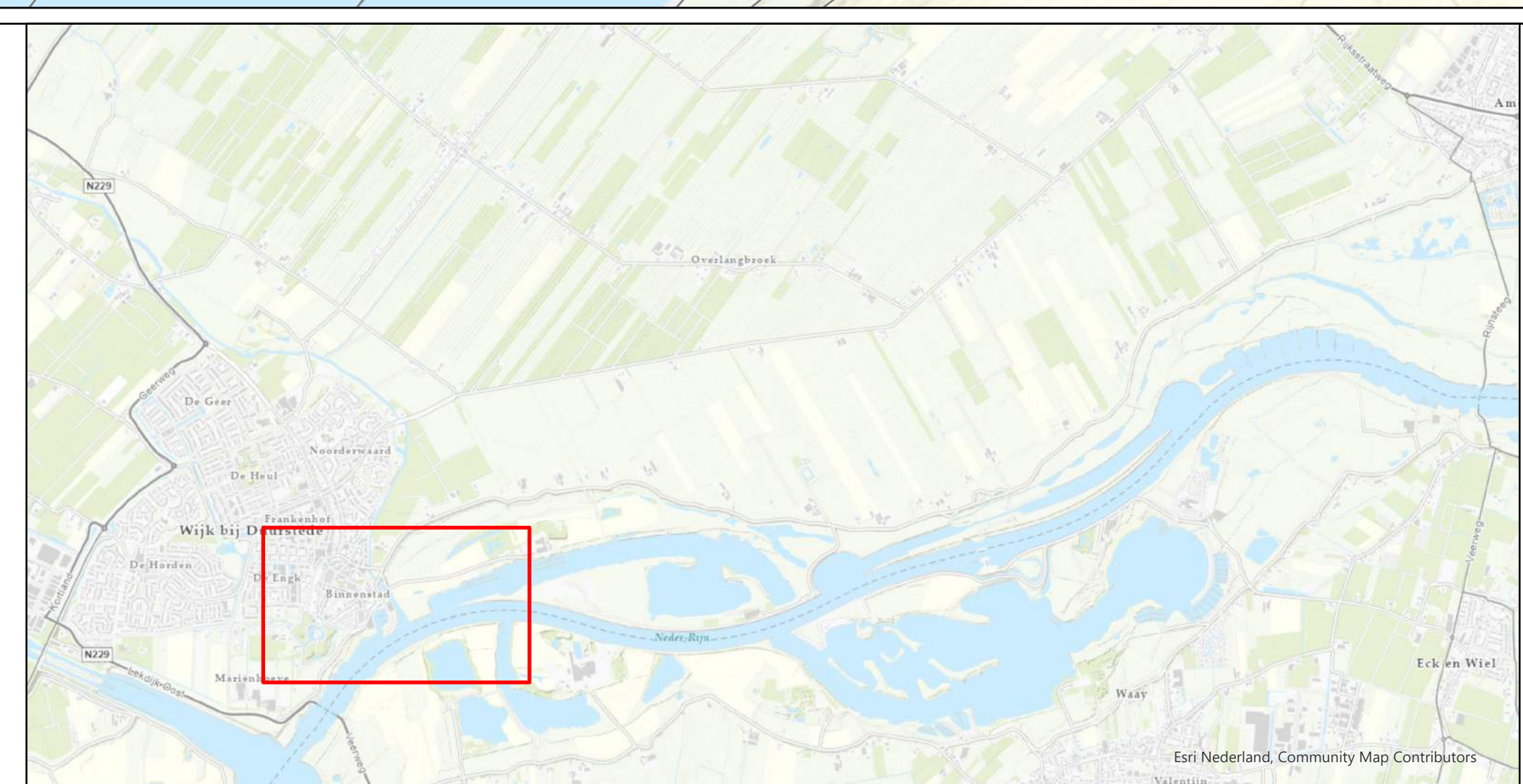
STERKE LEKDIJK
 Wijk bij Duurstede - Amerongen



Ontwerp DO Definitief


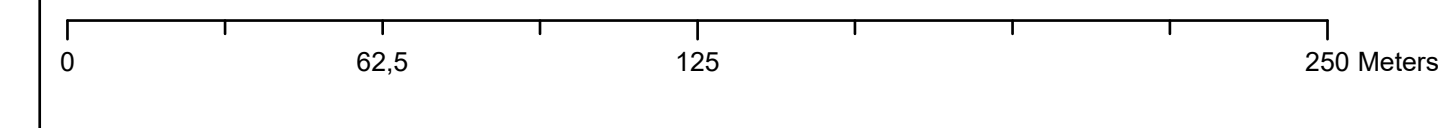
Sterke Lekdijk
Wijk bij Duurstede - Amerongen
Kaartblad: 6

Versie: 2.0
 Schaal: 1:1.500
 Datum: 5-10-2023
 Formaat: A0
 Getekend: Stijn van Pruissen
 DMS-nummer: 012539-TEK-xxxxx

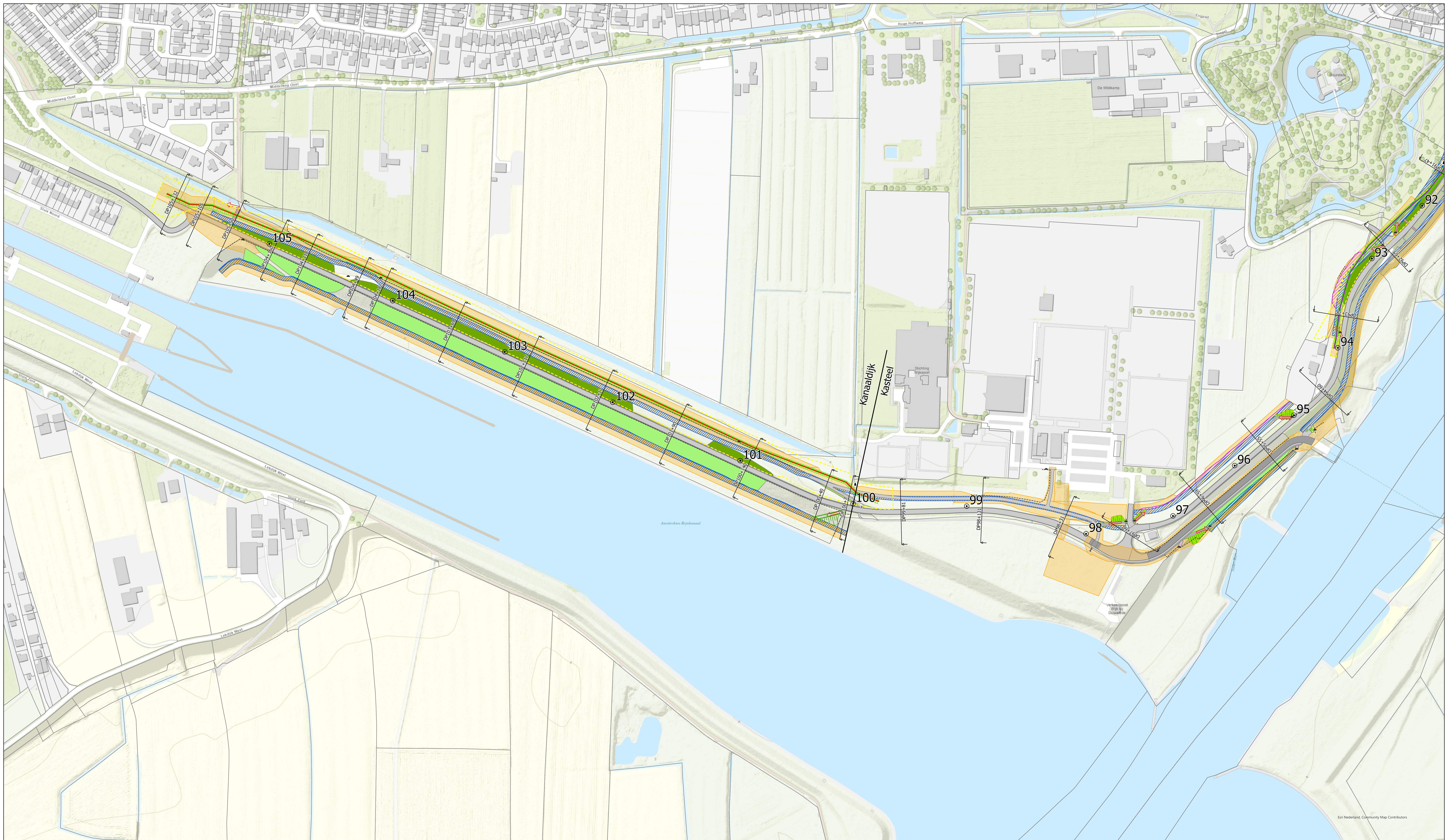


Legenda

- Dijkpalen
- Dijkindeling
- Dwarsprofielen
- Aanverlegging
- Maatregelen dijkversterking- en dijkbeheer**
- Taludmaatregel - dijkversterking
- Taludmaatregel - groot onderhoud
- Talud te plaats van versterkingsmaatregel
- Grasbeton
- Beheersfritten
- Beheersstrook
- Grondwerk Beheersstrook
- Constructiezone
- Ophoging kruin
- Deklaag vervangen
- Kruinverhoging asfalt
- DAMWAND - Kunststof toepasbaar
- DAMWAND - Kunststof mogelijk toepasbaar
- DAMWAND - Staal
- DAMWAND - Overconstructie
- Bentonietmat
- Kiebelbeddingverbetering
- Filterconstructie
- Horizontalemaatregel
- Aflagen bodem
- Horizontale maatregel Dijk
- Sleuf
- Watercompensatie
- Watergang verwijderen
- Nieuwe locatie wilgen
- Bomen mogelijk behouden
- Bomenkap
- Wilgen verplaatsen
- Te behouden bomen
- Moeras compensatie
- Tijdelijk ruimtebeslag**
- Werkstrook
- Aanleglocatie schepen
- Overig**
- Bever locaties (mogelijke graafschade)
- Herstellen proefvak fietsvriendelijke kruin
- Raster doorgang
- Rasters
- K&L raakvlak - hoge druk gasleiding
- Aanbermingen



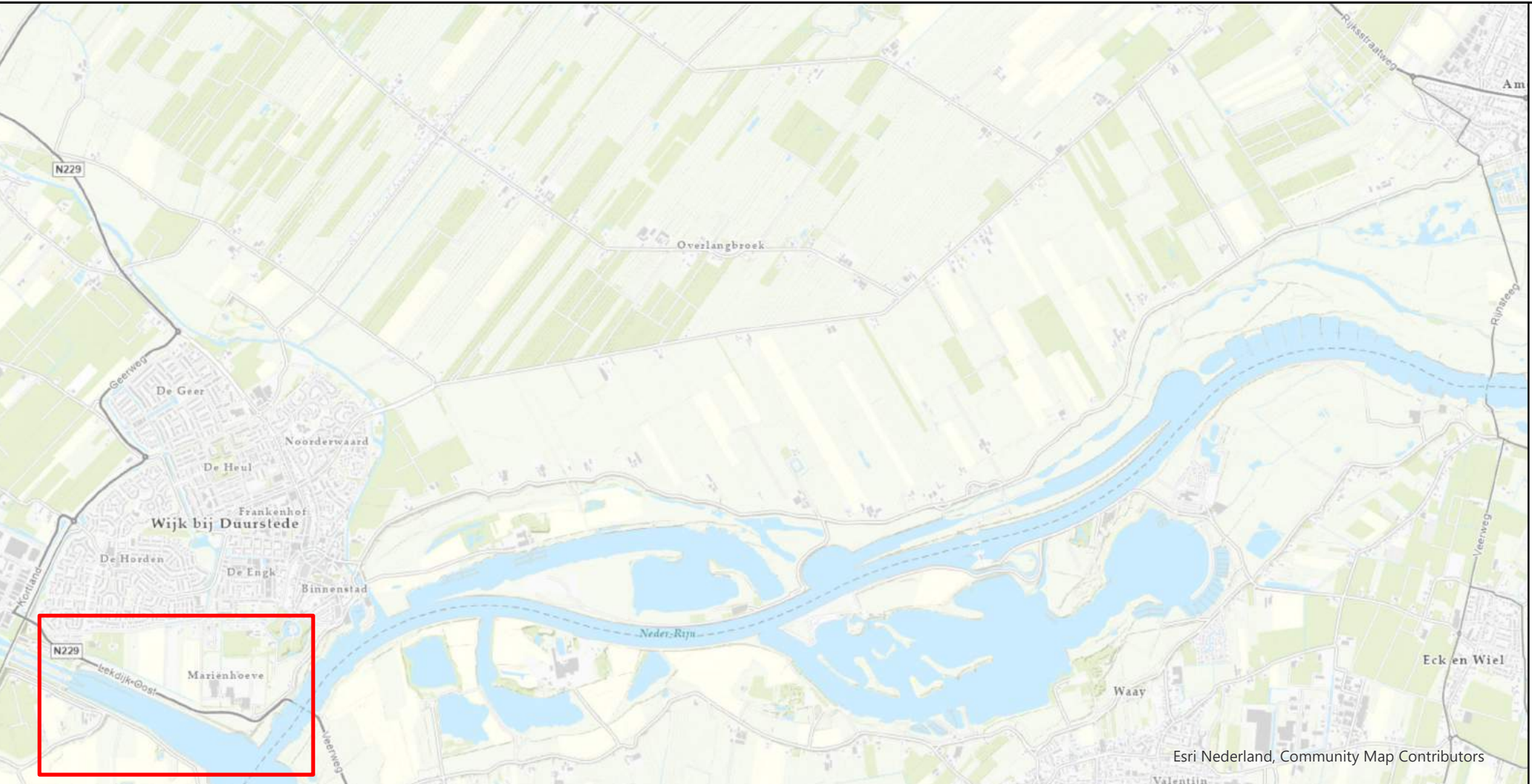
Esri Nederland, Community Map Contributors



Ontwerp DO Definitief

Sterke Lekdijk
Wijk bij Duurstede - Amerongen
Kaartblad: 7

Versie: 2.0
 Schaal: 1:1.500
 Datum: 5-10-2023
 Formaat: A0
 Getekend: Stijn van Pruissen
 DMS-nummer: 012539-TEK-xxxxx



Legenda

- Dijkpalen
- Dijkindeling
- Dwarsprofielen
- Aasverlegging
- Maatregelen dijkversterking- en dijkbeheer**
- Taludmaatregel - dijkversterking
- Taludmaatregel - groot onderhoud
- Talud te plaatsen van versterkingsmaatregel
- Grasbeton
- Beheerfritten
- Beheerstrook
- Grondwerk Beheerstrook
- Constructiezone
- Ophoging kruin
- Deklaag vervangen
- Kruinverhoging asfalt
- DAMWAND - Kunststof toepasbaar
- DAMWAND - Kunststof mogelijk toepasbaar
- DAMWAND - Staal
- DAMWAND - Overconstructie
- Bentonietmat
- Kiebelbeddingverbetering
- Filterconstructie
- Horizontalemaatregel
- Afplagen bodem
- Horizontale maatregel Dijk
- Sleuf
- Watercompensatie
- Watergang verwijderen
- Nieuwe locatie wilgen
- Bomen mogelijk behouden
- Bomenkap
- Wilgen verplaatsen
- Te behouden bomen
- Moeras compensatie
- Tijdelijk ruimtebeslag**
- Werkstrook
- Aanleglocatie schepen
- Overig**
- Bever locaties (mogelijke graafschade)
- Herstellen proefvak fietsvriendelijke kruin
- Raster doorgang
- Rasters
- K&L raakvlak - hoge druk gasleiding
- Aanbermingen

