
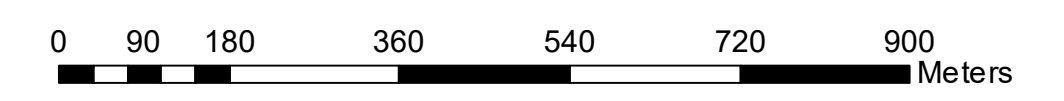
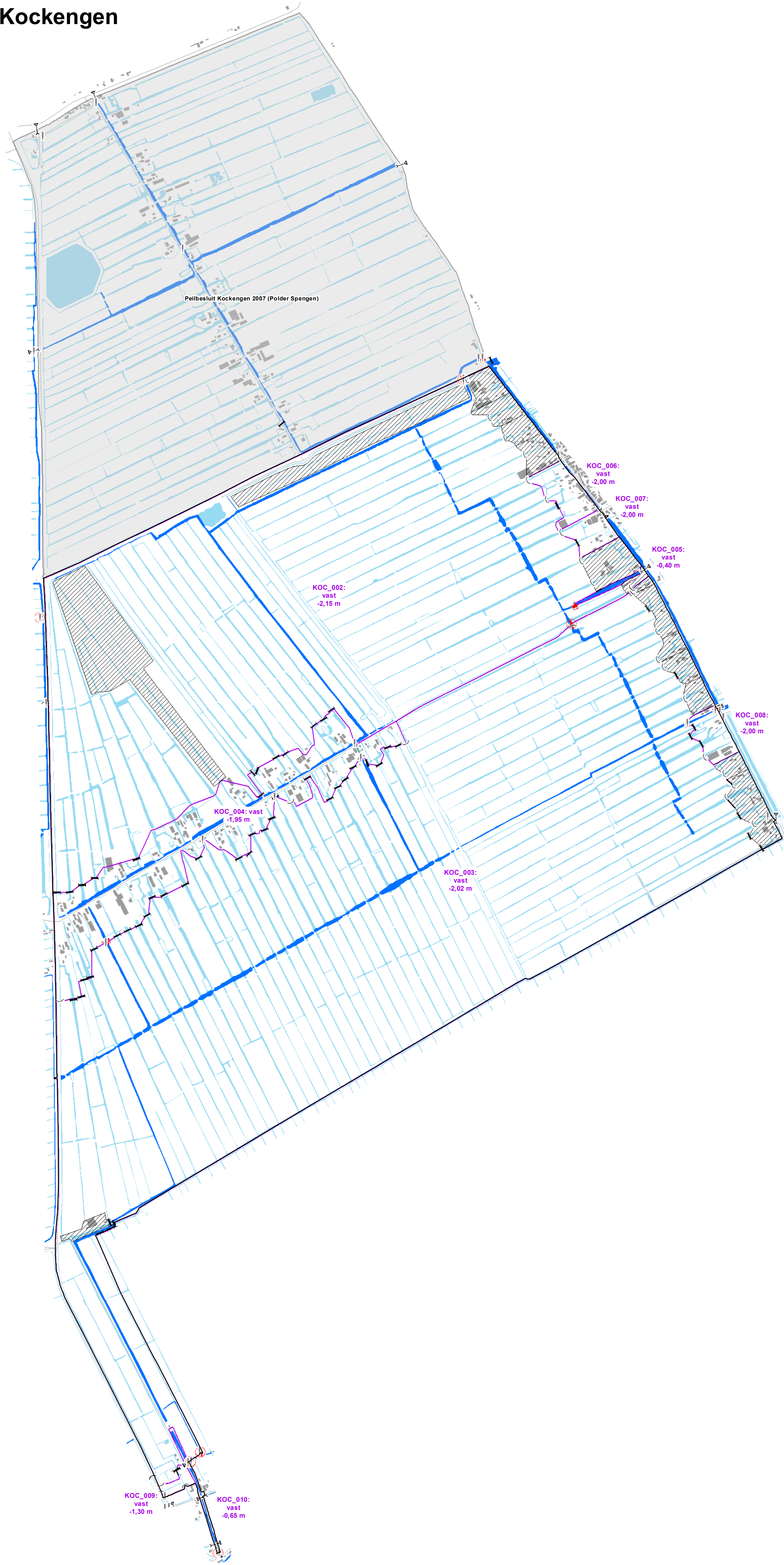
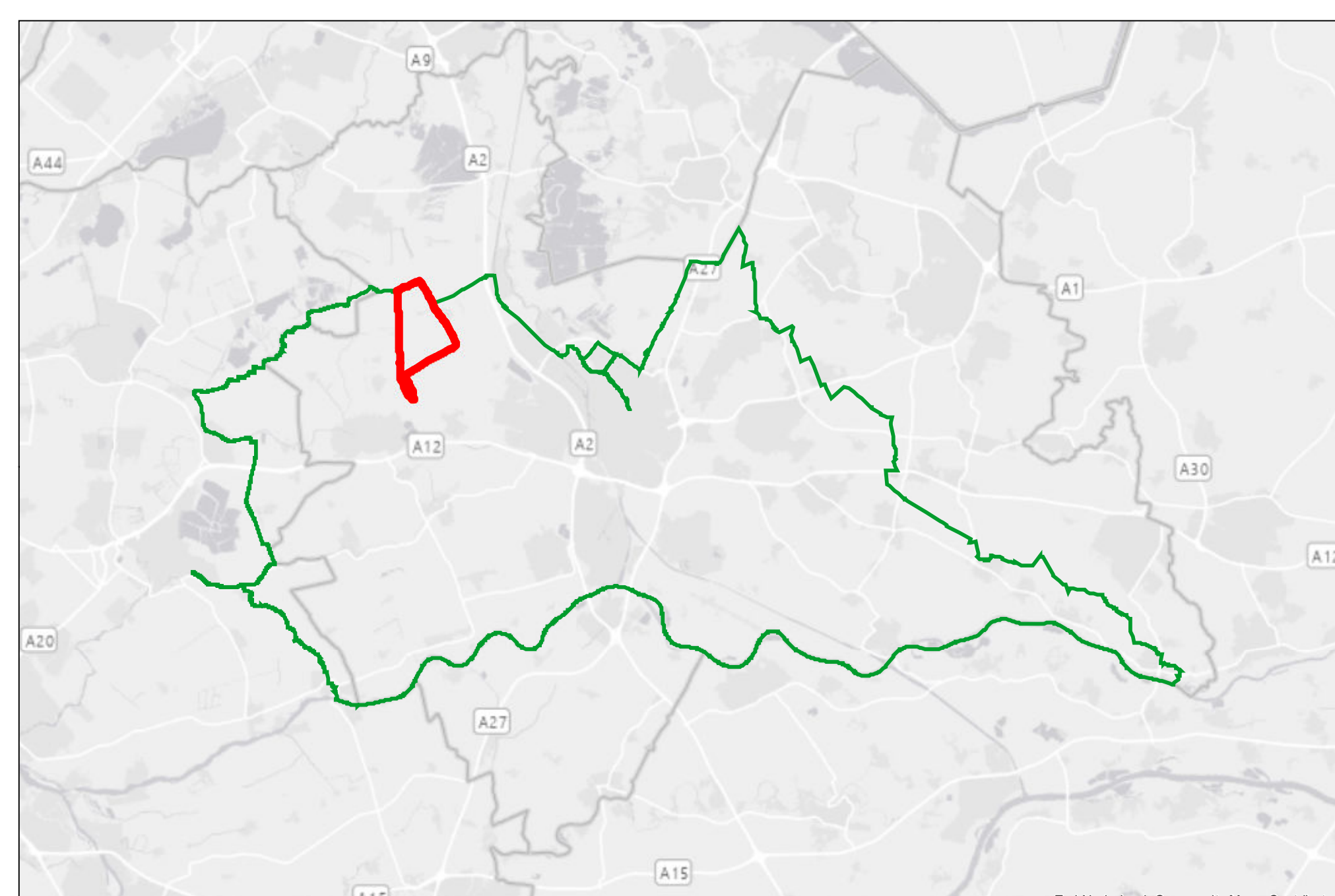


Peilbesluitkaart Kockengen



Legenda	
	Grens plangebied
	Peilgebied
	Peilafwijking
	Peilschaal
	Primaire watergang
	Tertiair watergang
	Gemaal
	Stuw
	Vaste dam
	Inlaat
	Sifon
	Stuwende duiker
	Bebouwing
	Wegen
	Spoorbaan
Legenda peilen	
	Peilgebiedscode
	Type peil: peil in m t.o.v. NAP
	zp = zomerpeil
	wp = winterpeil
	vast = vast peil
	flex = flexibel peil
Achtergrond	



Afdeling: OSA	Datum: [DATUM]	Paraaf: MR	 <small>Provincie Fryslân Poldermolten 2 Postbus 520 3990 GJ Houten Telefoon: (030) 654 57 00 Fax: (030) 654 59 98 E-mail: post@pdr.nl</small>
Omschrijving: Ontwerp peilbesluitkaart Kockengen		Formaat: A0	
		Schaal: 1:8.000	
Ontwerp peilbesluitkaart Kockengen Vastgesteld door het Algemeen Bestuur in de openbare vergadering op [DATUM]			
J.C.H. Haan, Voorzitter		F.H.M. Apeldoorn, Secretaris	