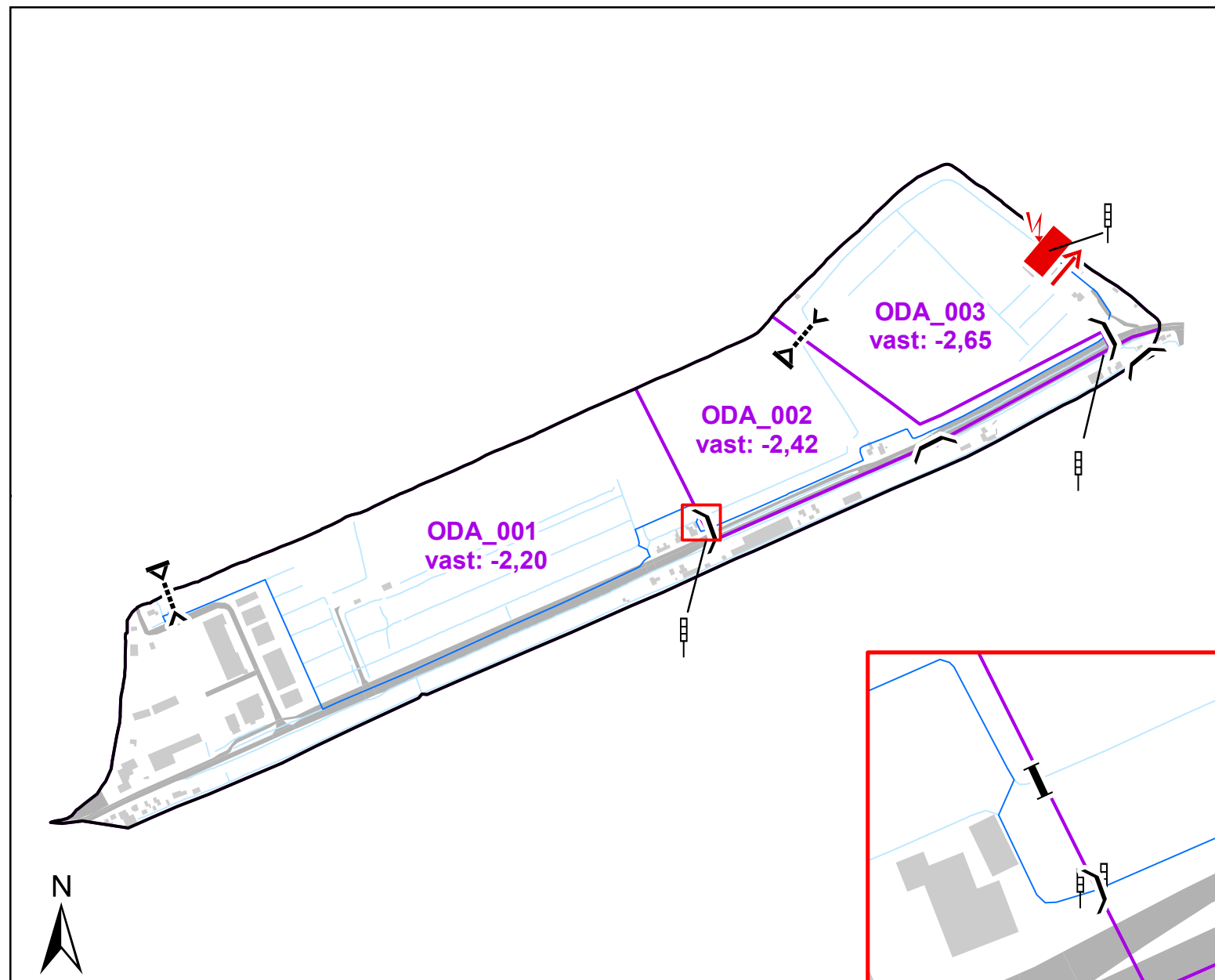




# Peilbesluitkaart Oudendam



## Legenda



### Peilgebieden

-  Grens peilbesluit
-  Peilgebied

### Kunstwerken

-  Gemaal
-  Stuw
-  Inlaat
-  Vaste dam
-  Peilschaal

### Watergangen

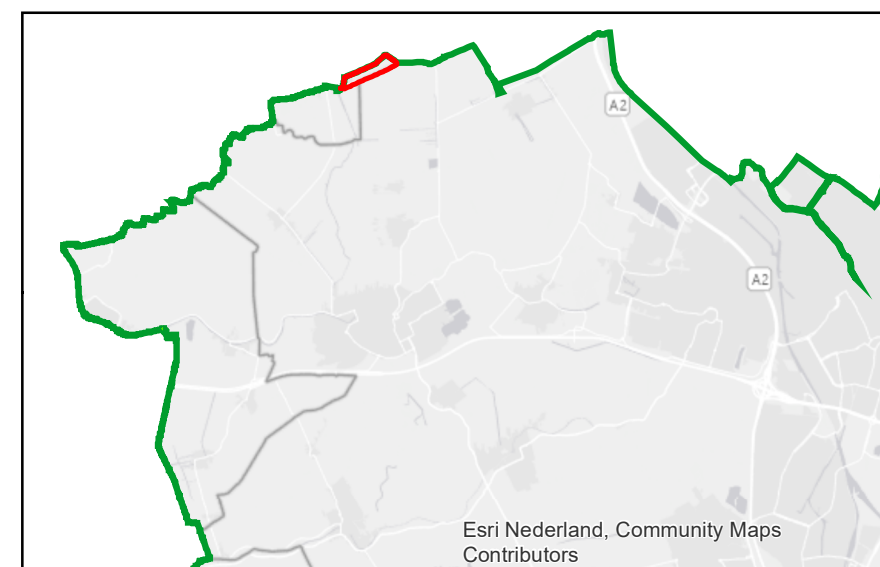
-  Primaire watergang
-  Overige watergang

### Achtergrond

-  Bebouwing
-  Weg

### Legenda peilen

- Peilgebiedscode
- Type peil: Peil in meter t.o.v. NAP
- vast = vast peil



## Peilbesluitkaart Oudendam


Vastgesteld door het Algemeen Bestuur in de openbare vergadering

op 05-07-2023

Behoort bij besluit van Algemeen Bestuur  
d.d. 05-07-2023  
nr. DM 1925837

J.C.H. Haan, Voorzitter

F.H.M. Apeldoorn, Secretaris

Afdeling: OSA	Datum: 05-07-2023	Paraaf: BJ	 <p>HOOGHEEMRAADSCHAP DE STICHTSE RIJNLANDEN</p> <p>Poldermolen 2 Postbus 550 3990 GJ Houten</p> <p>Telefoon: (030) 634 57 00 Fax: (030) 634 59 98 E-mail: post@hdsr.nl</p>
Omschrijving:		Formaat: A3	
		Schaal: 1:10.000	