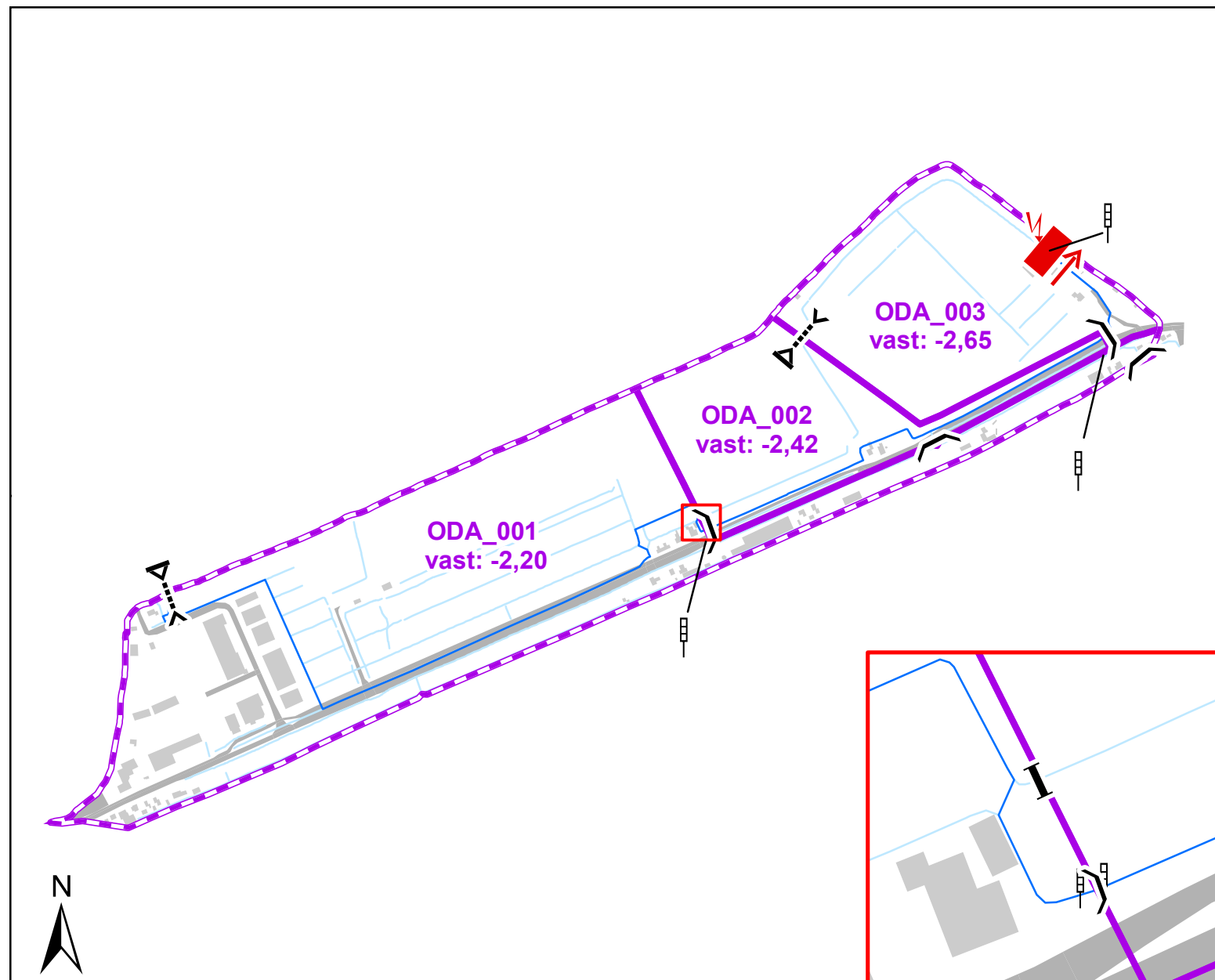




Peilbesluitkaart Oudendam



Legenda



Peilgebieden

-  Grens peilbesluit
-  Peilgebied

Kunstwerken

-  Gemaal
-  Stuw
-  Inlaat
-  Vaste dam
-  Peilschaal

Watergangen

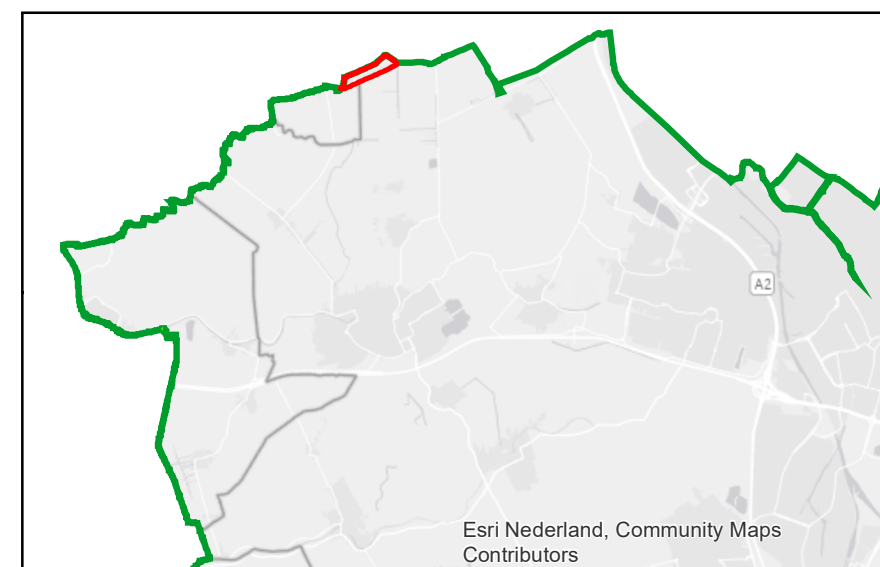
-  Primaire watergang
-  Overige watergang

Achtergrond

-  Bebouwing
-  Weg

Legenda peilen

- Peilgebiedscode**
- Type peil: Peil in meter t.o.v. NAP**
- vast = vast peil**




Peilbesluitkaart Oudendam

Vastgesteld door het Algemeen Bestuur in de openbare vergadering

op [DATUM]

J.C.H. Haan, Voorzitter

F.H.M. Apeldoorn, Secretaris

Afdeling: OSA	Datum: [DATUM]	Paraaf:	 <p>HOOGHEEMRAADSCHAP DE STICHTSE RIJNLANDEN</p> <p>Poldermolen 2 Postbus 550 3990 GJ Houten</p> <p>Telefoon: (030) 634 57 00 Fax: (030) 634 59 98 E-mail: post@hdsr.nl</p>
Omschrijving:		Formaat: A3	
		Schaal: 1:10.000	