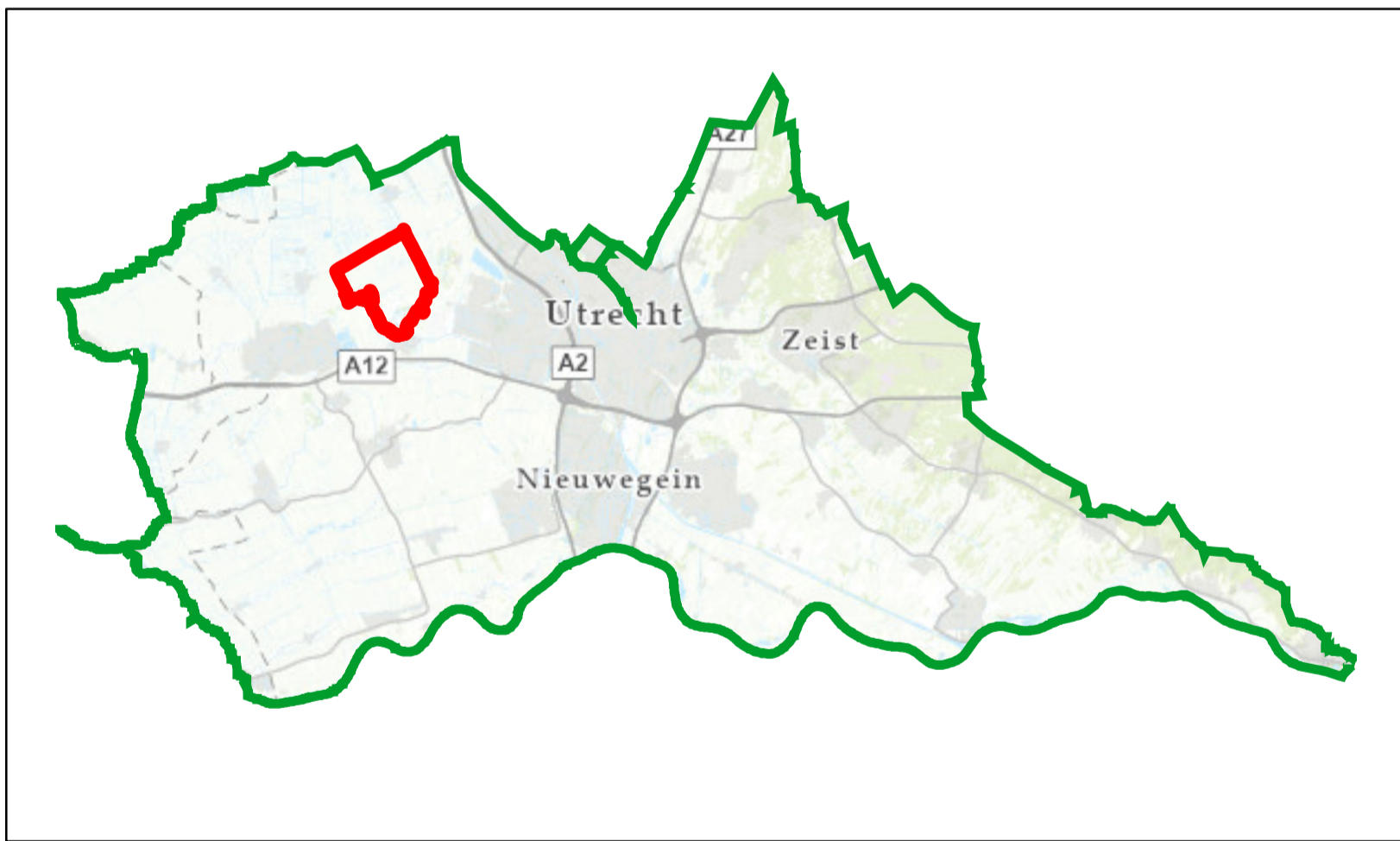
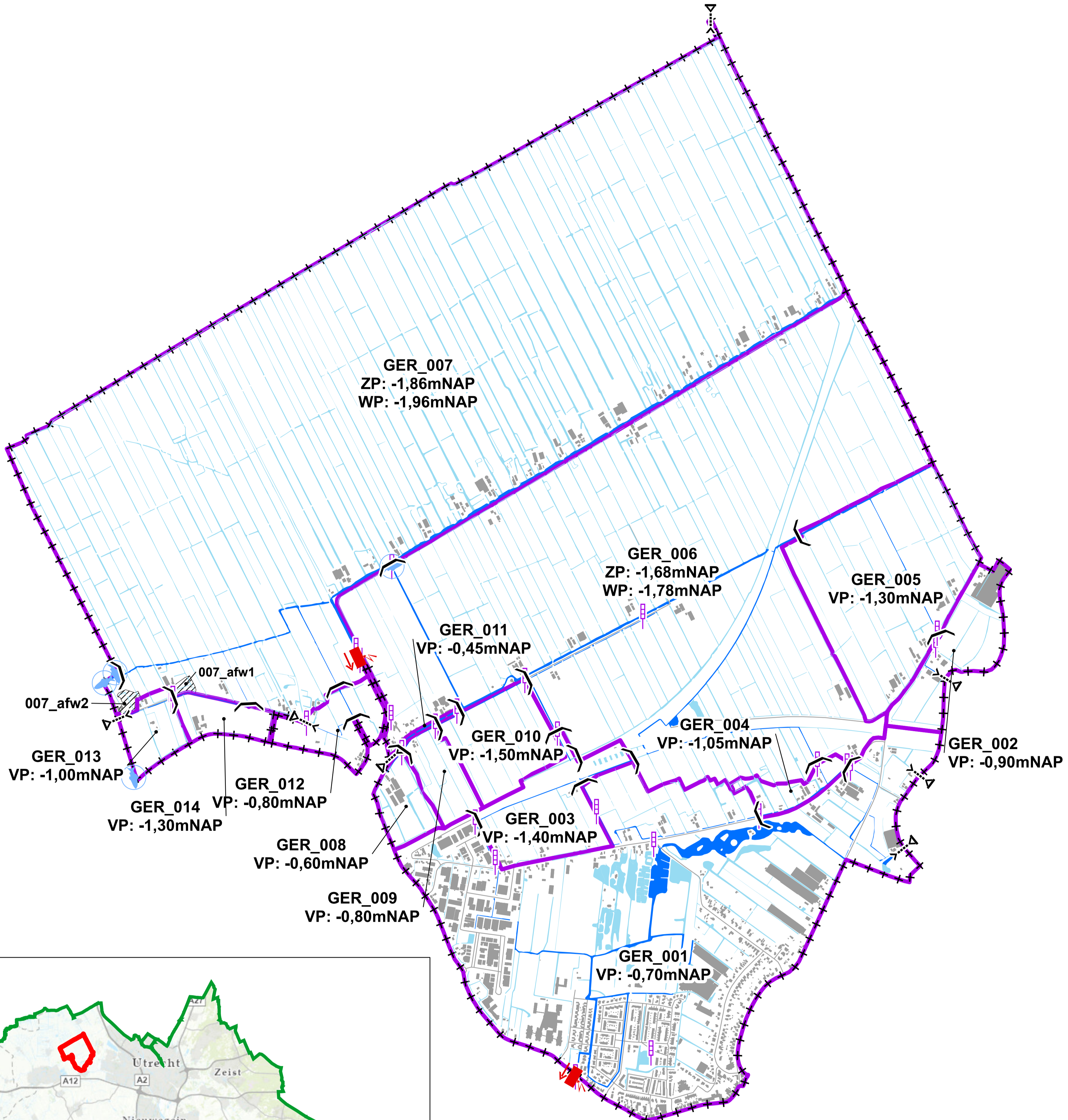



Peilbesluitkaart Gerverscop, Oudeland en Indijk

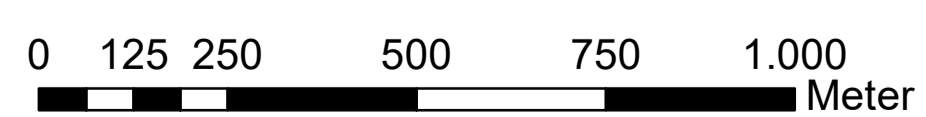


Legenda

- | | | | | | | |
|-------------|--------|------------------------|---------------|-----------|---------------------------|---|
| Peilschalen | Gemaal | Vispassage | Peilgebied | Weg | Hoofdwatergang (primaair) | GER_001 = peilgebied code |
| Stuw | Inlaat | Begrenzing peilbesluit | Peilafwijking | Bebouwing | Overig water | ZP: -1,86mNAP = zomerpeil t.o.v. NAP in meters |
| | | | | | | WP: -1,86mNAP = winterpeil t.o.v. NAP in meters |
| | | | | | | VP: -0,70mNAP = vastpeil t.o.v. NAP in meters |

Peilbesluit Gerverscop, Oudeland en Indijk Peilbesluitkaart

Vastgesteld door het algemeen bestuur van Hoogheemraadschap De Stichtse Rijnlanden in de openbare vergadering van xx-xx-xxxx



DATUM: 22-6-2022
FORMAAT: A0
SCHAAL: 1:10.000

