MEEKOPPELPROJECT

VERSTERKEN CULTUURHISTORIE - NIEUWE HOLLANDSE WATERLINIE

Trekker: provincie Utrecht

ONZE SAMENWERKINGSPARTNERS

Dijkversterking Culemborgse Veer-Beatrixsluis

Icoongebied op het Eiland van Schalkwijk

Een groot deel van het eiland van Schalkwijk bestaat uit gebied van de Hollandse Waterlinies: een verdedigingslinie die onlangs UNESCO werelderfgoed isgeworden. Nergens anders kun je zoveel forten en waterwerken in onderlinge samenhang zien en beleven. Een knap staaltje oer-Hollands watermanagement! De Provincie Utrecht wil samen met haar partners dit gebied nog aantrekkelijker maken en verder **ontwikkelen tot icoongebied. Dit willen we doen door het** verbinden en uitbreiden van wandelpaden, de aanleg van rustpunten langs de Lekdijk en het zichtbaar en beleefbaar maken van de verloren waterlinie-onderdelen.

In de afgelopen maanden zijn schetsen gemaakt die een aanzet vormen voor een gewenste situatie. Hierbij wordt steeds gezocht naar de eenheid tussen de verschillende onderdelen, bijvoorbeeld door dezelfde vormen en materialen toe te passen. Op die manier onstaat een herkenbaar icoongebied waar men heerlijk kan recreëren.

1. Kazemat Vreeswijk-Oost

Bij de verbreding van het Lekkanaal is dit vroegere verdedigingswerk verplaatst, wat vanaf de dijk een spectaculair zicht op de kazemat oplevert. De inrichting van de plek is echter nog niet optimaal. Hier komt een rustpunt voor de bezoeker met betere verbindingen.

3. Batterij aan de Noordelijke Lekdijk

De Batterij Noordelijke Lekdijk is in 1909 toegevoegd aan de Stelling van Honswijk. Deze belangrijke schakel in de verdedigingslinie is inmiddels uit het zicht verdwenen. Op deze mooie plek aan de Honswijker Plas willen we deze historische Batterij graag weer beleefbaar maken met **een creatief ingericht rustpunt.**

2. Wandelroutes Wielen & Waalse Bos

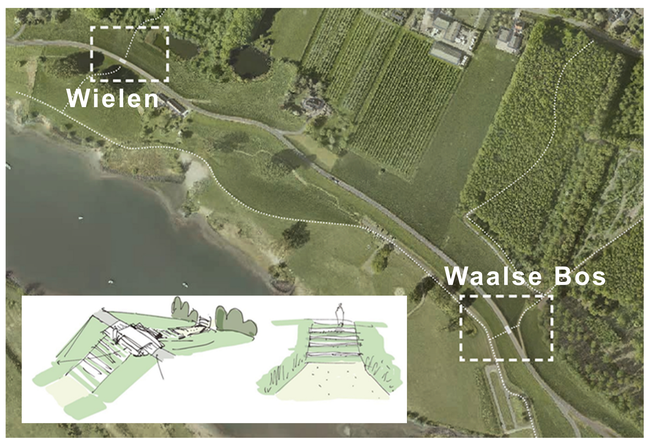

Een icoongebied moet niet alleen bekend maar ook bereikbaar zijn. Daarom worden deze twee verbindingen aan het recreatieve netwerk toegevoegd. Zo wordt het veiliger om de dijk over te steken en zie je op deze boeiende locaties de tegenstellingen tussen binnendijks en buitendijks gebied.

4. Fort Honswijk - inlaatsluis & omgeving

In de directe omgeving van de inlaatsluis en de kleine haven komen veel dingen bij elkaar: het water, de dijk, wandelroutes en wegen. Nu ziet die doorkruising er rommelig uit. In samenhang met het (deels) terugbrengen van de sluis, gaan we de inrichting van dit gebied op een adequate manier verbeteren.

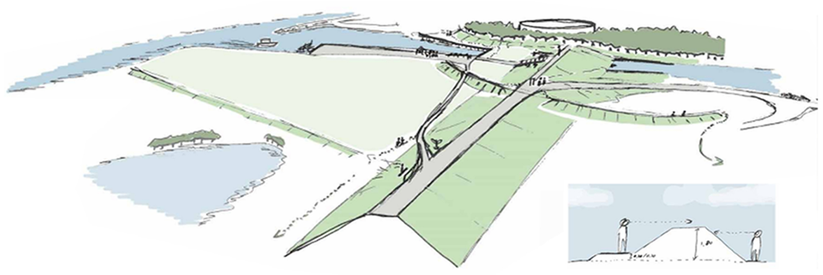

5. Werk aan de Groeneweg en Liniepont

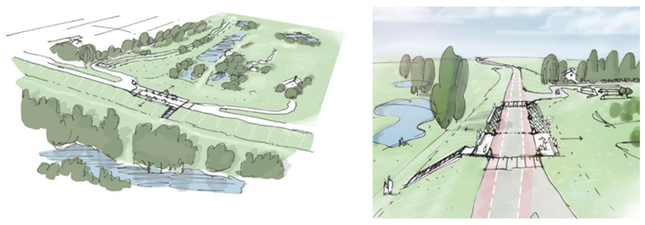

Het Werk aan de Groeneweg is een militair erfgoedcluster langs de Lekdijk en een groene oase van rust. Kortgeleden is hier een nieuwe landschappelijke inrichting voor gemaakt. Rondom zijn er qua bereikbaarheid en veiligheid nog wel wensen. Daarom komt er een rustpunt en extra paden die zorgen voor een betere verbinding met de Liniepont.