
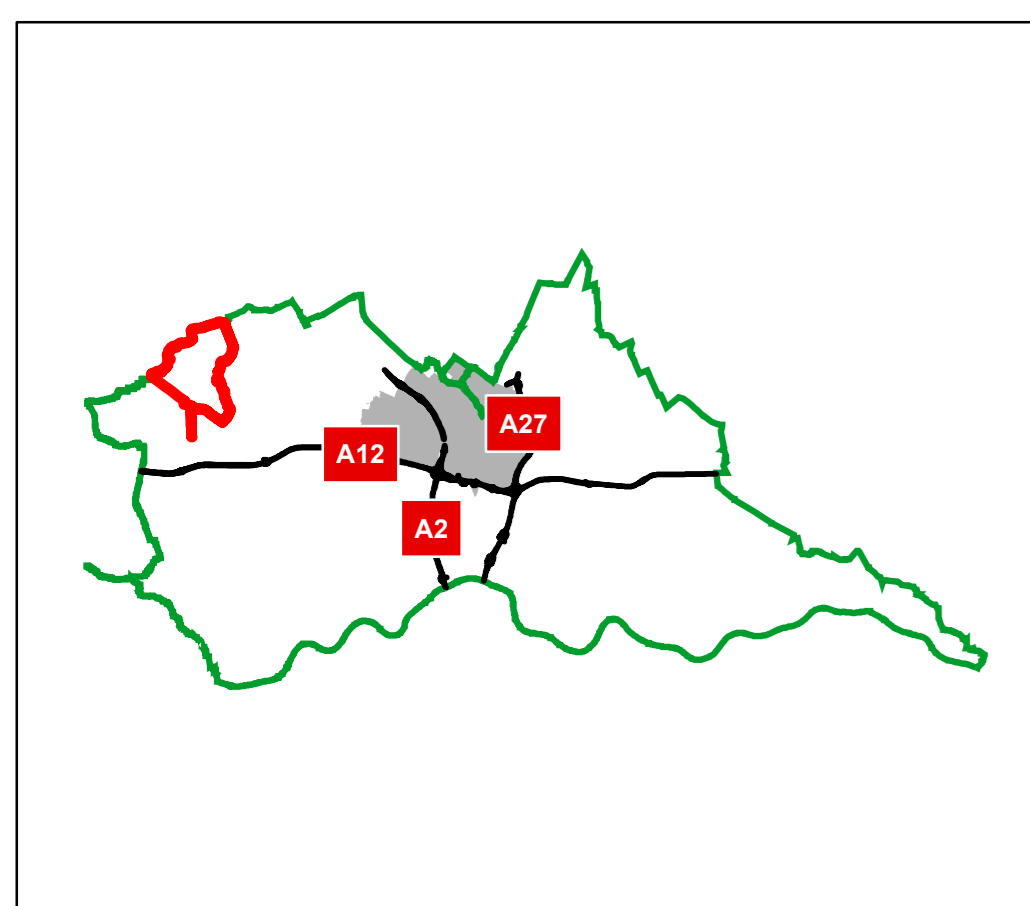
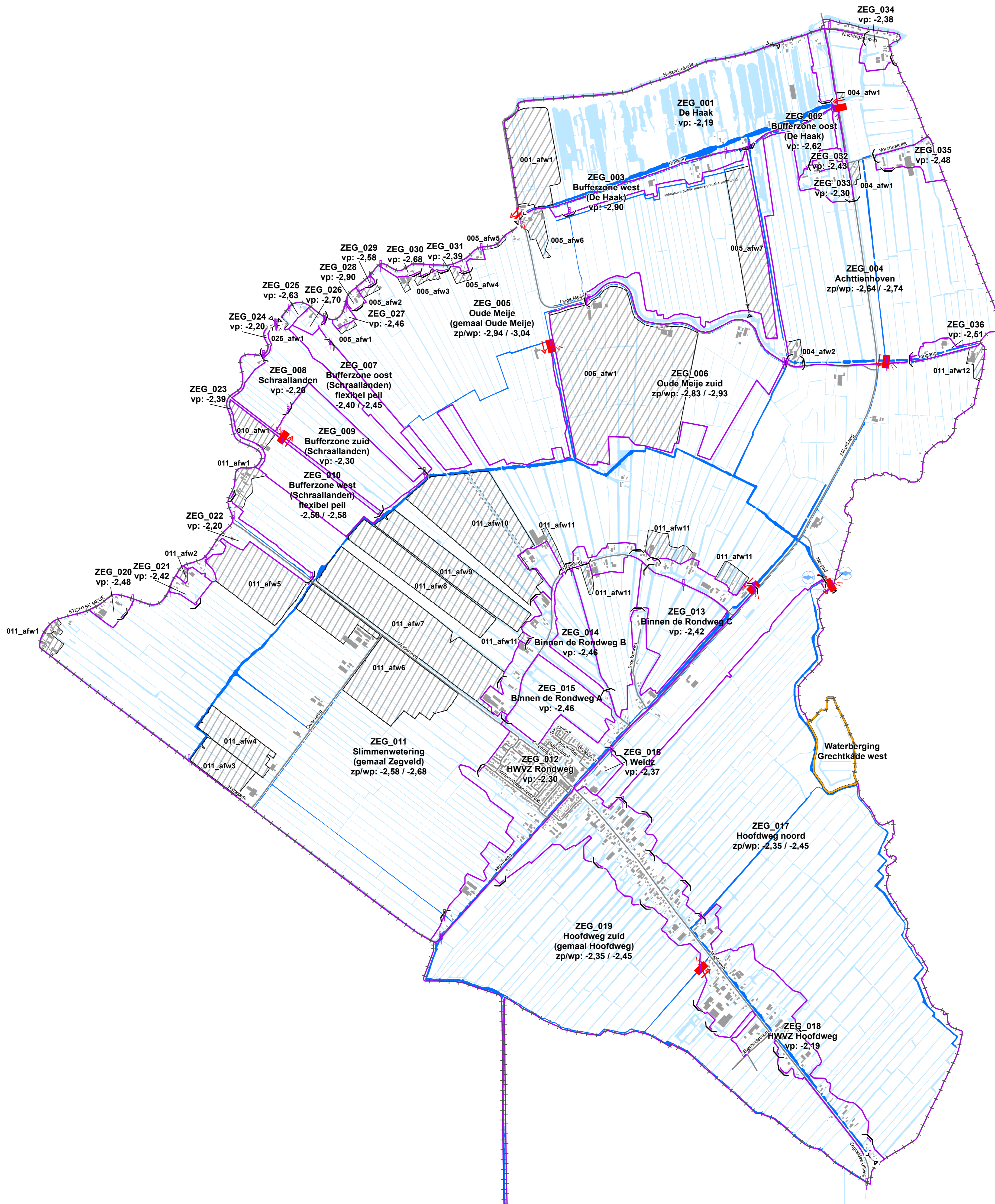


Peilbesluitkaart Zegveld 2021



Legenda

Peilschaal	Gemaal	Peilbesluit	Waterberging	Weg	Bebouwing	Oppervlaktewater
Stuw	Inlaat	Peilgebied	Peilafwijking	Vispassage	Peilafwijking	Hoofdwatergang (primair)

ZEG_020 = peilgebied code
 Hoofdweg zuid = naam peilgebied
 zp/wp: -2,35 / -2,45 = zomerpeil / winterpeil t.o.v. NAP in meters
 vp = -2,19 = vastpeil t.o.v. NAP in meters

Peilbesluit Zegveld 2021

Peilbesluitkaart

Vastgesteld door het algemeen bestuur van Hoogheemraadschap De Stichtse Rijnlanden in de openbare vergadering van 22-12-2021

0 250 500 750 1.000
 Meter

DATUM: 12-10-2021
 FORMAAT: A0
 SCHAAL: 1:10.000

dijkgraaf,
 J.C.H. Haan

secretaris-directeur,
 F.H.M. Apeldoorn

