
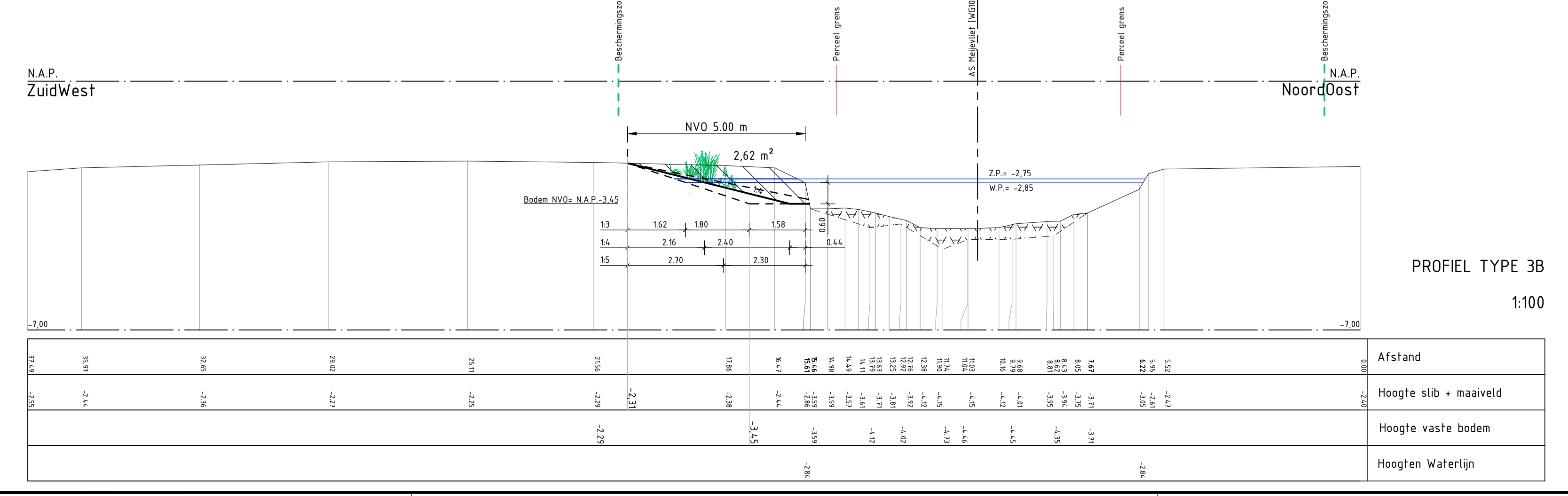

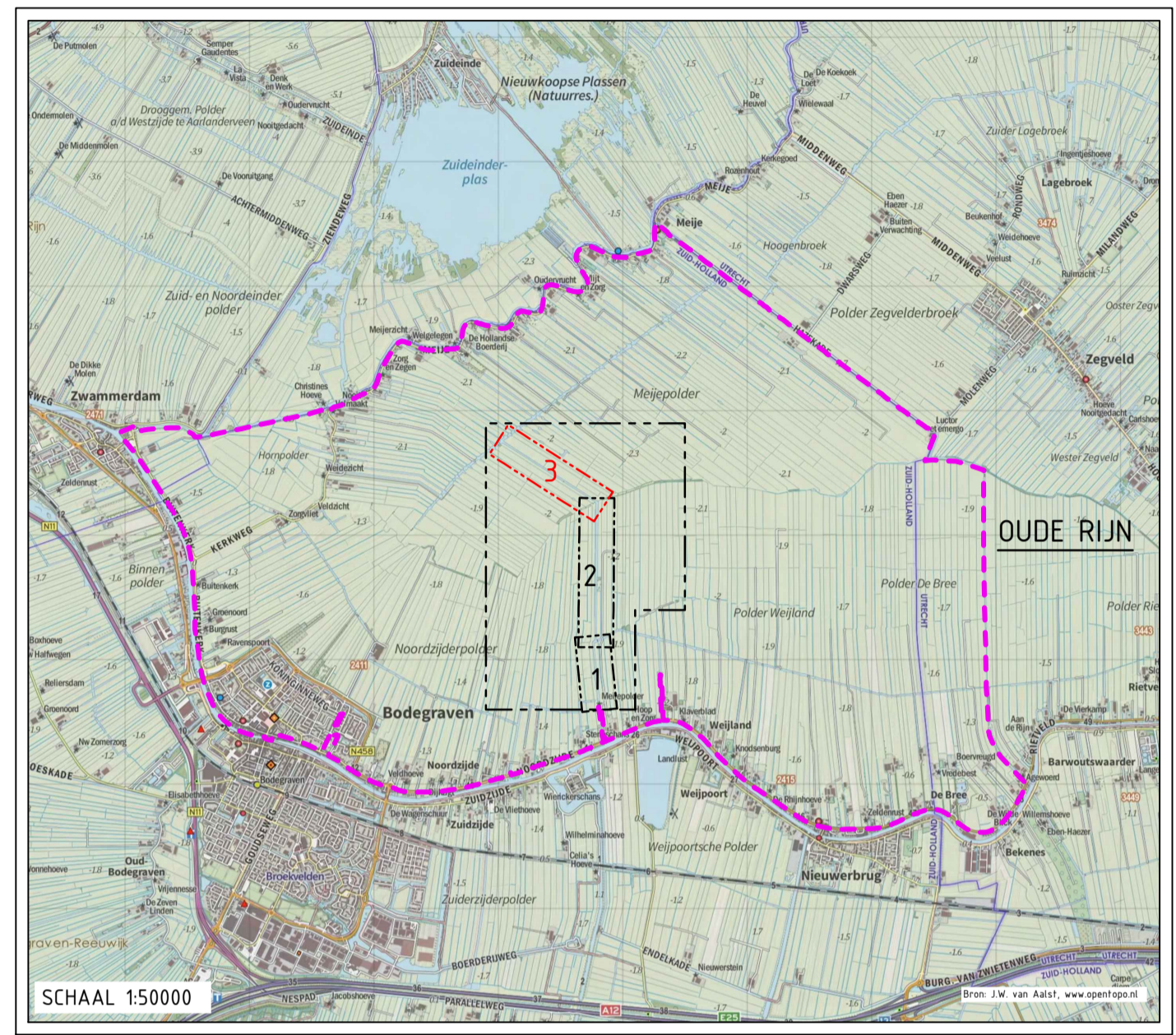


ALGEMENE SITUATIE RAAMWATERPLAN BODEGRAVEN NOORD



ALGEMEEN

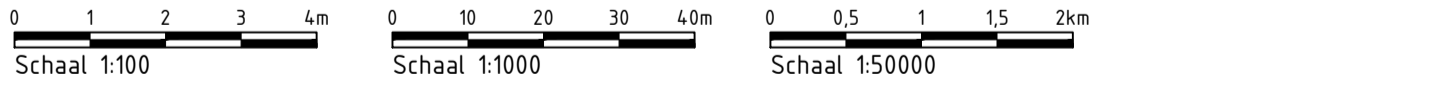
- Maatvoering in meters, tenzij anders aangegeven.
- Peilmaten in meters t.o.v. N.A.P.
- Hoeken in 360 graden stelsel.
- Coördinaten in meters t.o.v. Rijksdriehoekstelsel (EPSG 28992)
- Maatvoering afgerond op mm. Doorformaten kunnen hierdoor een mm afwijken.
- Grens HOOGHEMRAADSCHAP DE STICHTSE RIJNLANDEN
- - - - - Grens Regio HOOGHEMRAADSCHAP DE STICHTSE RIJNLANDEN
- Grens RAAMWATERPLAN BODEGRAVEN NOORD
- - - - - Perceelgrens
- - - - - Legger LDW2012 beschermingszone
- Deelgebied

BRON

Topografische kaart: OpenTopo 1600 pix/km (2019-006) J.W. van Aalst, www.opentopo.nl
 Perceel grens: Basisregistratie Kadaster (BRK) [PDOK] 13-05-2019

BIJBEHORENDE TEKENINGEN

- 402005.0-0-01-VO SITUATIE PROJECTGEBIED & DEELGEBIED 1 T/M 3
- 402005.01-3-01-VO SITUATIE & DOORSNEDEN DEELGEBIED 1
- 402005.01-3-02-VO SITUATIE & DOORSNEDEN DEELGEBIED 2



Ob	DIVRESEN	04-09-2019	DJO	FHO
Ob	CONCEPT	05-07-2019	DJO	FHO
Versie	Omschrijving	Datum	Getekend	Accoord

Opdrachtgever: **HOOGHEMRAADSCHAP DE STICHTSE RIJNLANDEN**
 Bezoekadres: Poldermolens 2, 3994 DD Houten
 Telefoon: 030-6343700
 E-mail: post@hdsr.nl
 Website: www.hdsr.nl

VERBREIDING EN NVO MEIJEVLIET
 REGIO WSB OUDE RIJN, PEELGEBIED PD3191
 Onderdeel: **SITUATIE & PRINCIPE DOORSNEDEN DEELGEBIED 3**

Opdrachtnummer	402005	Documentnummer	DPS	Tekeningnummer	402005.01-3-03-VO	Rid	4	Aantal	4	Versie	05-07-2019
Documentsoort	TEKENING	Bestektitel	ZIE TEK	Formaat	594x1260	Schaal	IB	Afdeling	DJO	Getekend	FHO
						Accoord	FHO	Projectfase	VoorOntwerp	Status	
											CONCEPT