








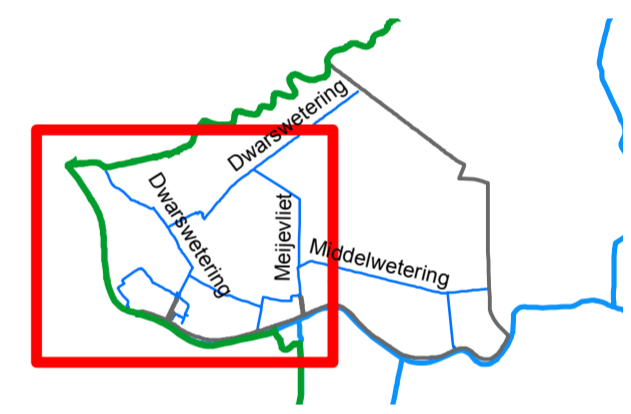


# Huidige waterhuishoudkundige inrichting, behorende bij peilbesluit Noordzijderpolder 2017

## Legenda

-  Gemaal
-  Inlaat
-  Stuw
-  duikers
-  Grote watergangen buiten het gebied
-  Watergangen
-  Peilgebieden
-  Provinciegrenzen
-  Gemeentegrens
-  Afwijkend waterpeil

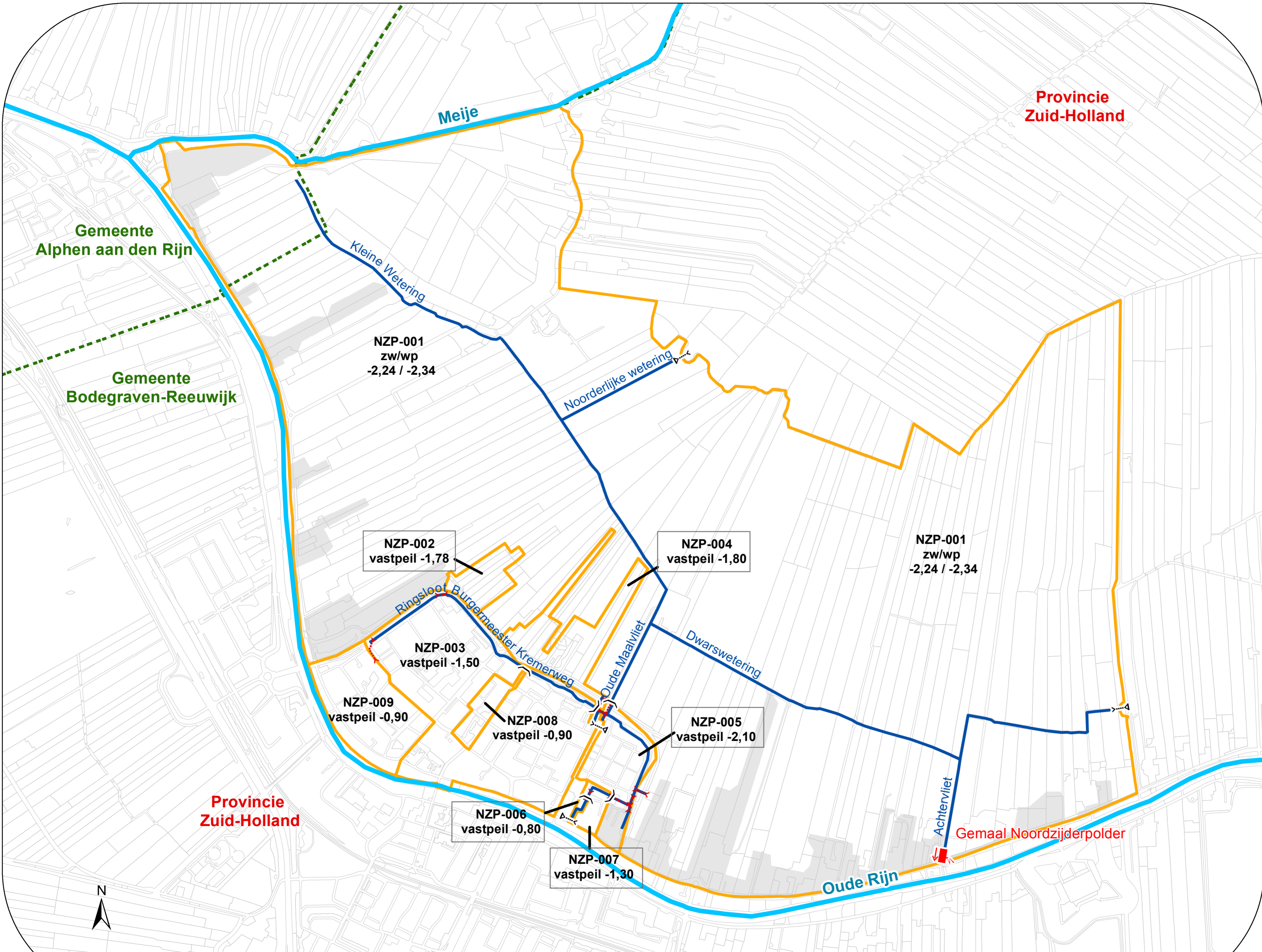
NZP-004 = peilgebiednummer  
vastpeil -1,80 = waterpeil in m NAP



Waterhuishoudkundige inrichtingskaart behorende bij Peilbesluit Noordzijderpolder 2017

Vastgesteld door het algemeen bestuur in de openbare vergadering op 4 oktober 2017

Voorzitter P.J.M. Poelmann      Secretaris directeur J. Goedhart



schaal: 1 op 10.000

