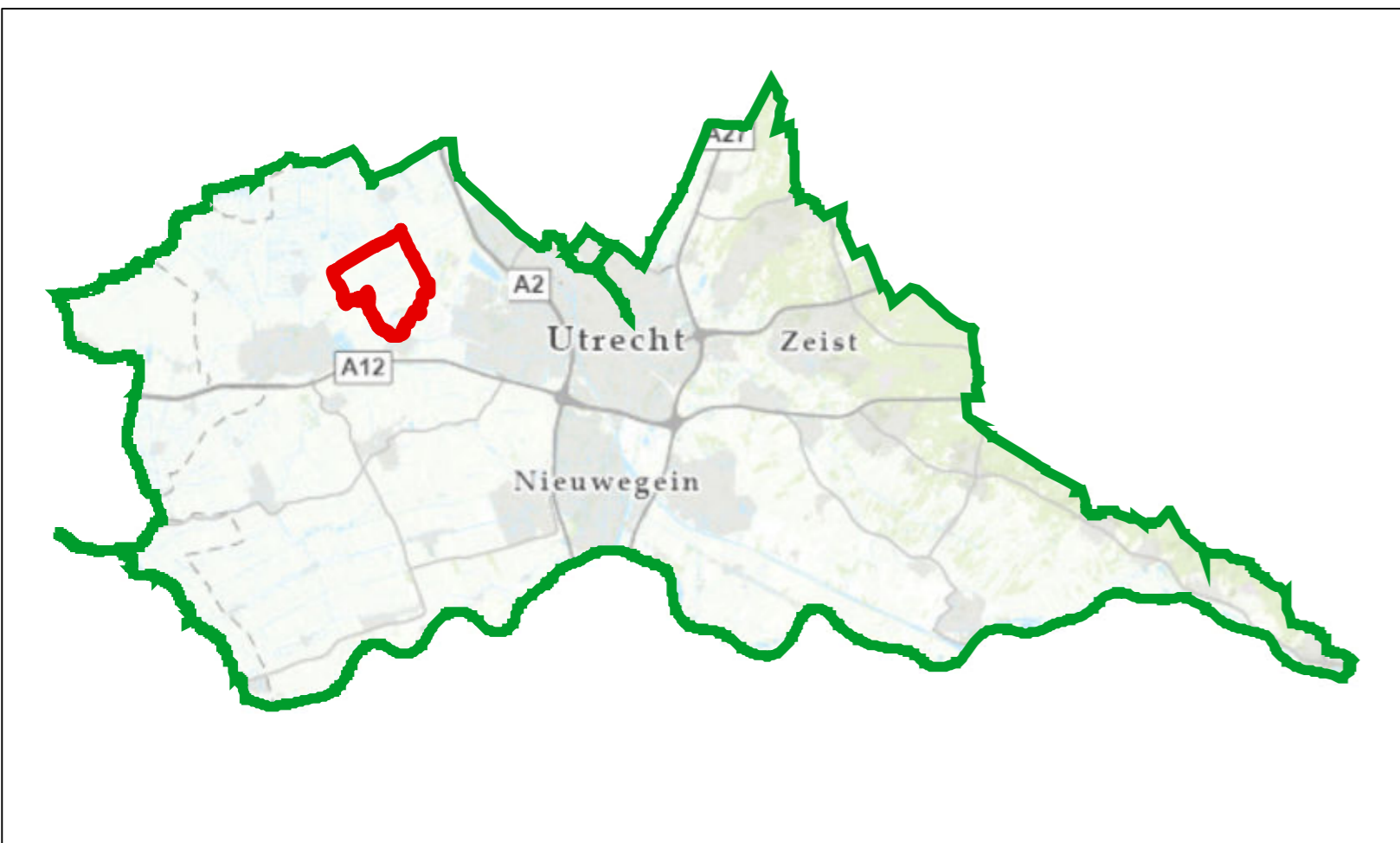
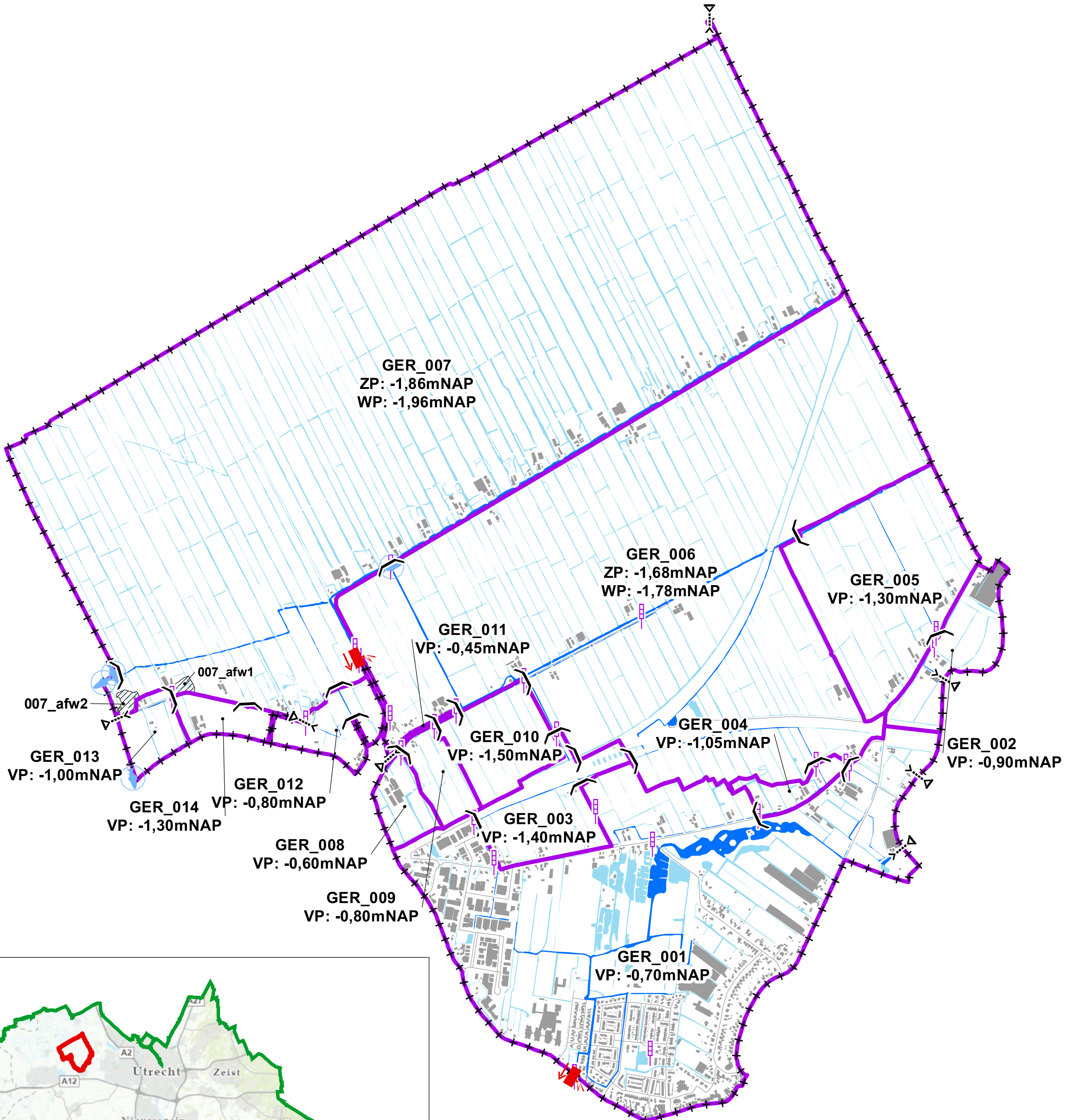



Peilbesluitkaart Gerverscop, Oudeland en Indijk



Legenda

- | | | | | | | | |
|-------------|--------|------------------------|---------------|-----------|--------------------------|----------------|----------------------------------|
| Peilschalen | Gemaal | Vispassage | Peilgebied | Weg | Hoofdwatergang (primair) | GER_001 | =peilgebied code |
| Stuw | Inlaat | Begrenzing peilbesluit | Peilafwijking | Bebouwing | Overig water | ZP: -1,86mNAP | =zomerpeil t.o.v. NAP in meters |
| | | | | | | WP: -1,96mNAP | =winterpeil t.o.v. NAP in meters |
| | | | | | | VP: -0,70mNAP | =vastpeil t.o.v. NAP in meters |

Peilbesluit Gerverscop, Oudeland en Indijk Peilbesluitkaart

Vastgesteld door het algemeen bestuur van Hoogheemraadschap de Stichtse Rijnlanden in de openbare vergadering van 21-12-2022


Behoort bij besluit van Algemeen Bestuur
d.d. 21-12-2022
nr. DM-1910847

dijkgraaf,
J.C.H. Haan

secretaris-directeur,
F.H.M. Apeldoorn

0 125 250 500 750 1.000
Meter

DATUM: 21-10-2022
FORMAAT: A0
SCHAAL: 1:10.000



HOOGHEEMRAADSCHAP
DE STICHTSE
RIJNLANDEN

Hoogheemraadschap
De Stichtse Rijnlanden
Postbus 550,
3990 GJ Houten
Bezoekadres:
Poldermolen 2 in Houten