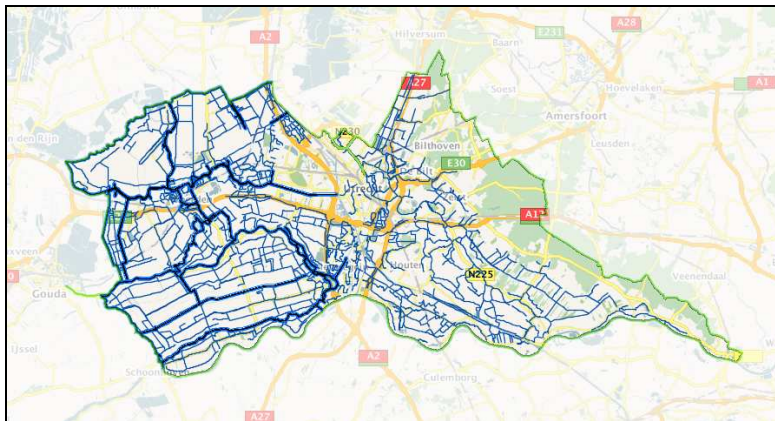


HANDLEIDING HDSR DataDeler



Website

De HDSR DataDeler is te bereiken via: <http://hdsr.webgispublisher.nl/?map=HDSR-Data-Deler>





Kaartlagenlijst



Door het aan –en uitvinken van voorgrondlagen regelt u welke kaartlagen er in het venster getoond worden.

Toolbar

De toolbar bevat vier knoppen:

	Zoomt in naar de rechthoek die je op de kaart trekt door met de muis te slepen (diagonaal over de kaart bewegen terwijl je de linkermuisknop ingedrukt houdt).
	Zoomt uit op de rechthoek die je op de kaart trekt door met de muis te slepen. Hoe kleiner de rechthoek, hoe meer er wordt uitgezoomd.
	Verschuift de kaart door met de muis te slepen. Het is alsof een los kaartblad met de muisaanwijzer mee onder een kijkvenster wordt door geschoven.
	Geeft informatie over de kaartobjecten die je met de linkermuisknop aanklikt. Nadat je iets hebt aangeklikt, verschijnt een popupvenster met de attribuutwaarden van de aangeklikte objecten en daarboven de naam van de kaartlaag.

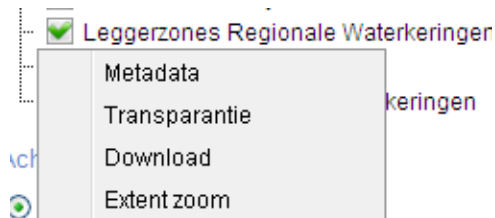
Legenda



In dit venster worden de legenda's van alle openstaande kaartlagen getoond

Functies kaartlagen

Door met de rechtermuisknop op een kaartlaag te klikken opent een menu met de volgende opties:



1. Metadata

Hiermee worden de metagegevens van de betreffende kaartlaag getoond (nog in ontwikkeling).

2. Transparantie

Hiermee kan de transparantie van de kaartlaag worden ingesteld.

3. Download

De gegevens achter de kaartlagen in de viewer kunnen met deze optie worden gedownload om in uw eigen GIS-systeem te verwerken. Er is keus uit een aantal bestandsformaten. U kunt gegevens voor het gehele kaartbeeld downloaden (keuzerondje: *volledige extent*), of voor alleen dat deel dat op dat moment zichtbaar is in de viewer. kiezen voor (keuzerondje: *huidige extent*)

4. Extent zoom

Hiermee gaat u naar het oorspronkelijke zoomniveau van het kaartbeeld.

WMS-Service

Het is ook mogelijk de getoonde kaartlagen als wms-service in uw GIS-systeem te gebruiken. De url hiervoor is: <http://maps.misc.waterschapsservices.nl/wms?namespace=hdsr&>

Vragen?

Voor vragen over de werking van deze website kunt u contact opnemen met uw contactpersoon bij Hoogheemraadschap De Stichtse Rijnlanden

Voor vragen over de inhoud van de gegevens kunt u contact opnemen met de contactpersoon, zoals genoemd in de metadata.