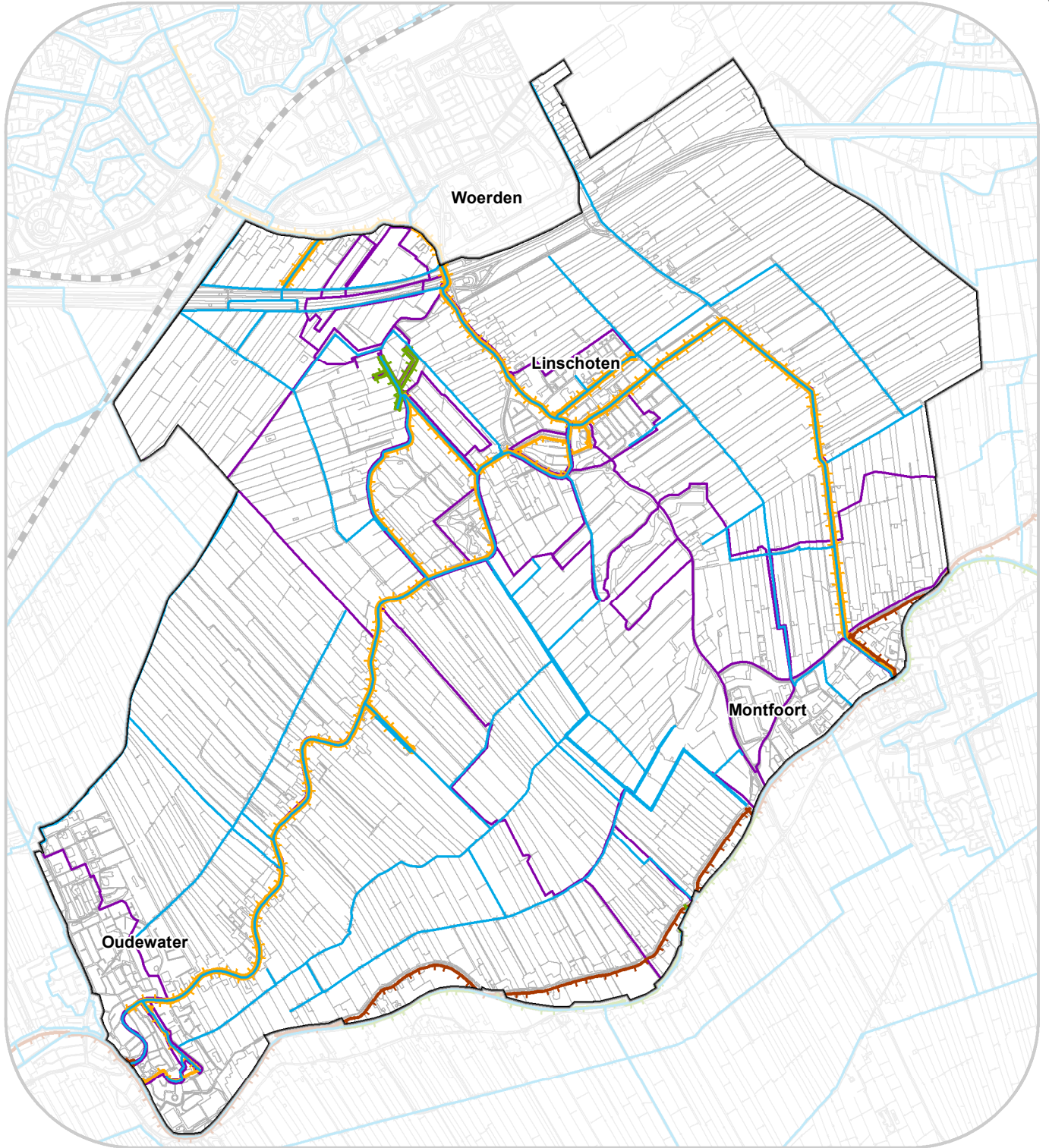


Kaart 8: Ligging waterkeringen





© De auteursrechten en databankrechten van de ondergrond zijn voorbehouden aan de Topografische Dienst Kadaster, Emmen, 2009

0 500 1.000 1.500 2.000 meter

schaal: 1:40.000




Grenzen

-  grens watergebiedsplan Linschoterwaard
-  peilgebied

Watergang

-  primaire watergang

Waterkeringen

-  Niet-direct-kerende Primaire Waterkering
-  Regionale Waterkering (genormeed)
-  Overige waterkering