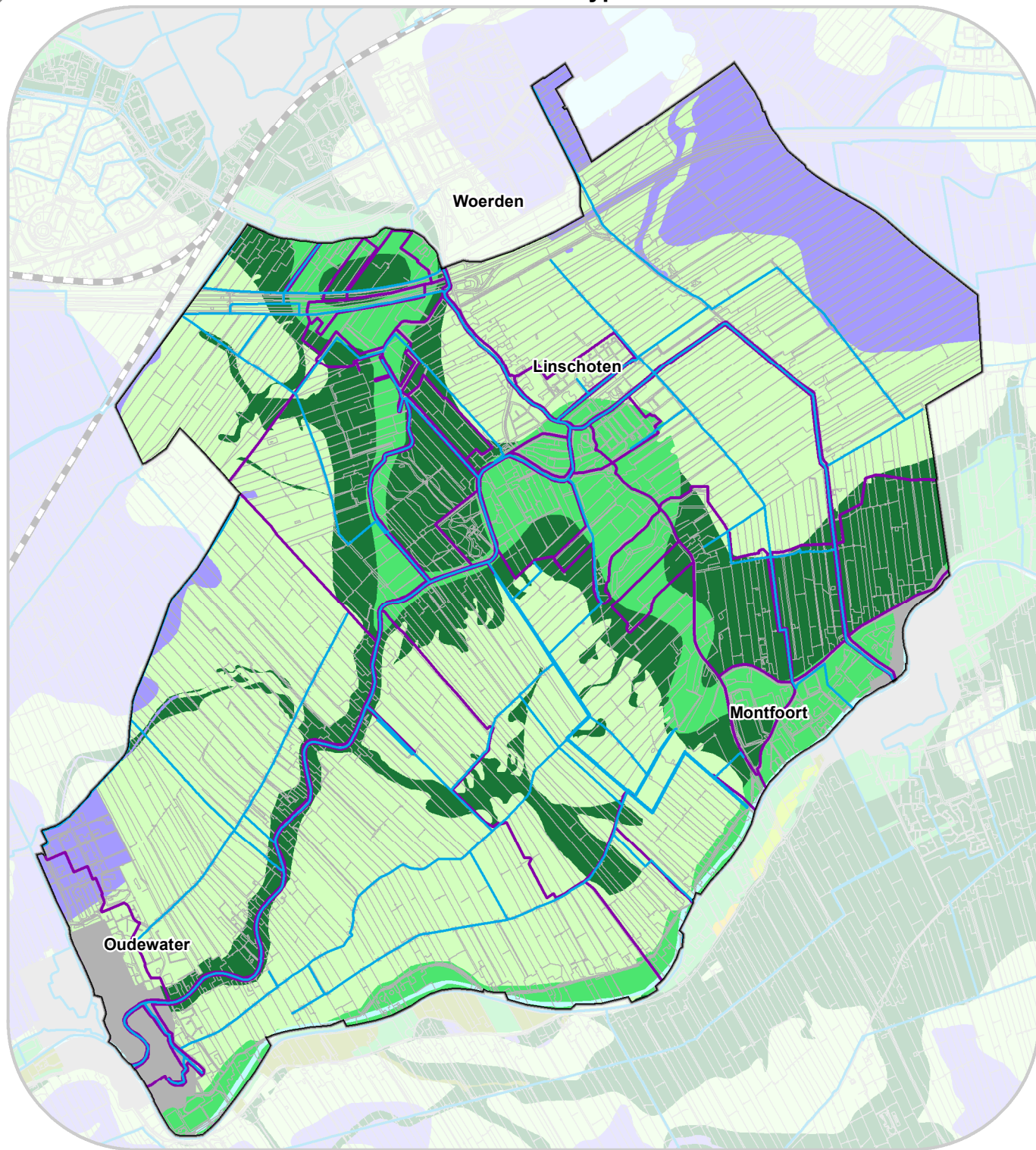


Kaart 5: Bodemtypen





© De auteursrechten en databankrechten van de ondergrond zijn voorbehouden aan de Topografische Dienst Kadaster, Emmen, 2009


0 500 1.000 1.500 2.000 meter

schaal: 1:40.000

Grenzen

-  grens watergebiedsplan Linschoterwaard
-  peilgebied

Watergang

-  primaire watergang

Bodetype

-  zware zavel
-  klei op veen
-  veen
-  zware klei
-  water
-  onbekend