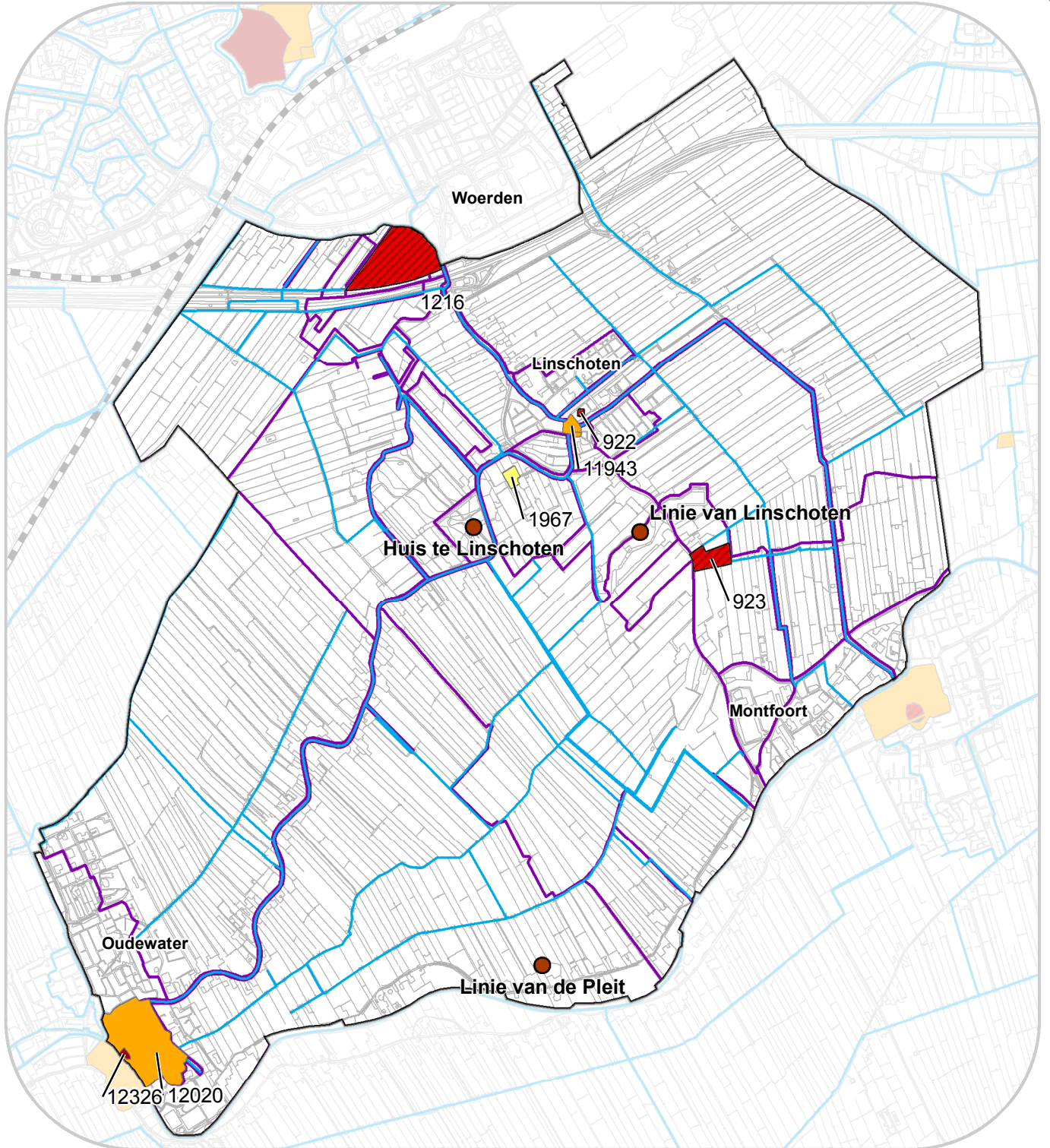


## Kaart 2: Cultuurhistorische waarden en archeologische vindplaatsen





© De auteursrechten en databankrechten van de ondergrond zijn voorbehouden aan de Topografische Dienst Kadaster, Emmen, 2009

0 500 1.000 1.500 2.000 meter


schaal: 1:40.000








### Grenzen

-  grens watergebiedsplan Linschoterwaard
-  peilgebied

### Watergang

-  primaire watergang

### Cultuurhistorische waarden en archeologische vindplaatsen

-  cultuurhistorische waarden
-  Terrein van archeologische waarde
-  Terrein van hoge archeologische waarde
-  Terrein van zeer hoge archeologische waarde
-  Terrein van zeer hoge archeologische waarde, beschermd