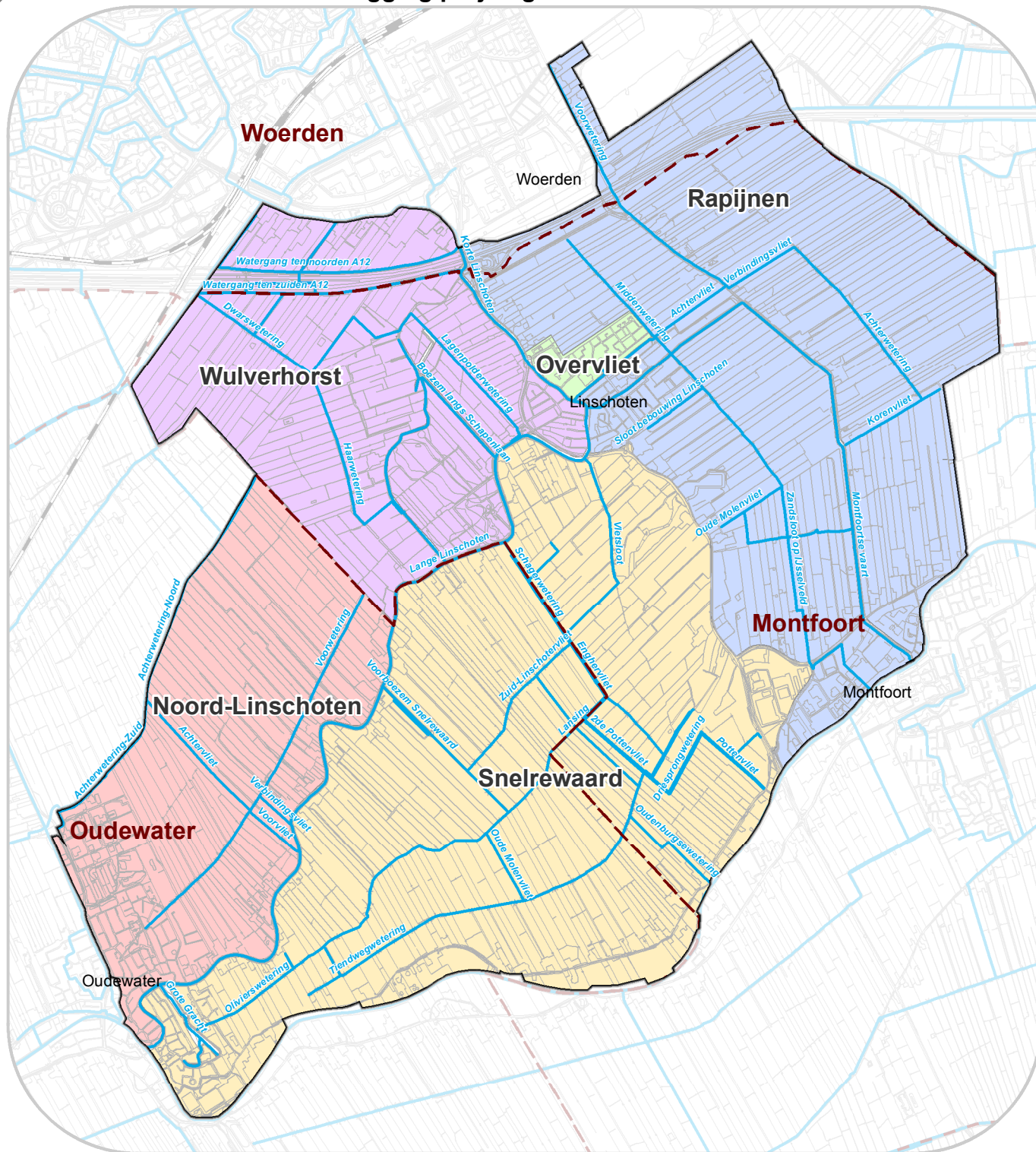


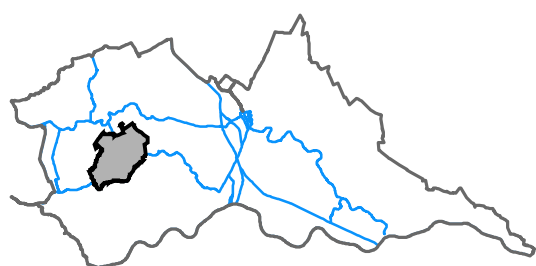
Kaart 1: Ligging projectgebied Linschoterwaard











© De auteursrechten en databankrechten van de ondergrond zijn voorbehouden aan de Topografische Dienst Kadaster, Emmen, 2009

0 500 1.000 1.500 2.000 meter

schaal: 1:40.000



- Grenzen**
-  grens watergebiedsplan Linschoterwaard
 -  **naam** grens gemeente en naam
- Polders**
-  Noord-Linschoten
 -  Overvliet
 -  Rapijnen
 -  Snelrewaard
 -  Wulverhorst
- Watergang**
-  primaire watergang