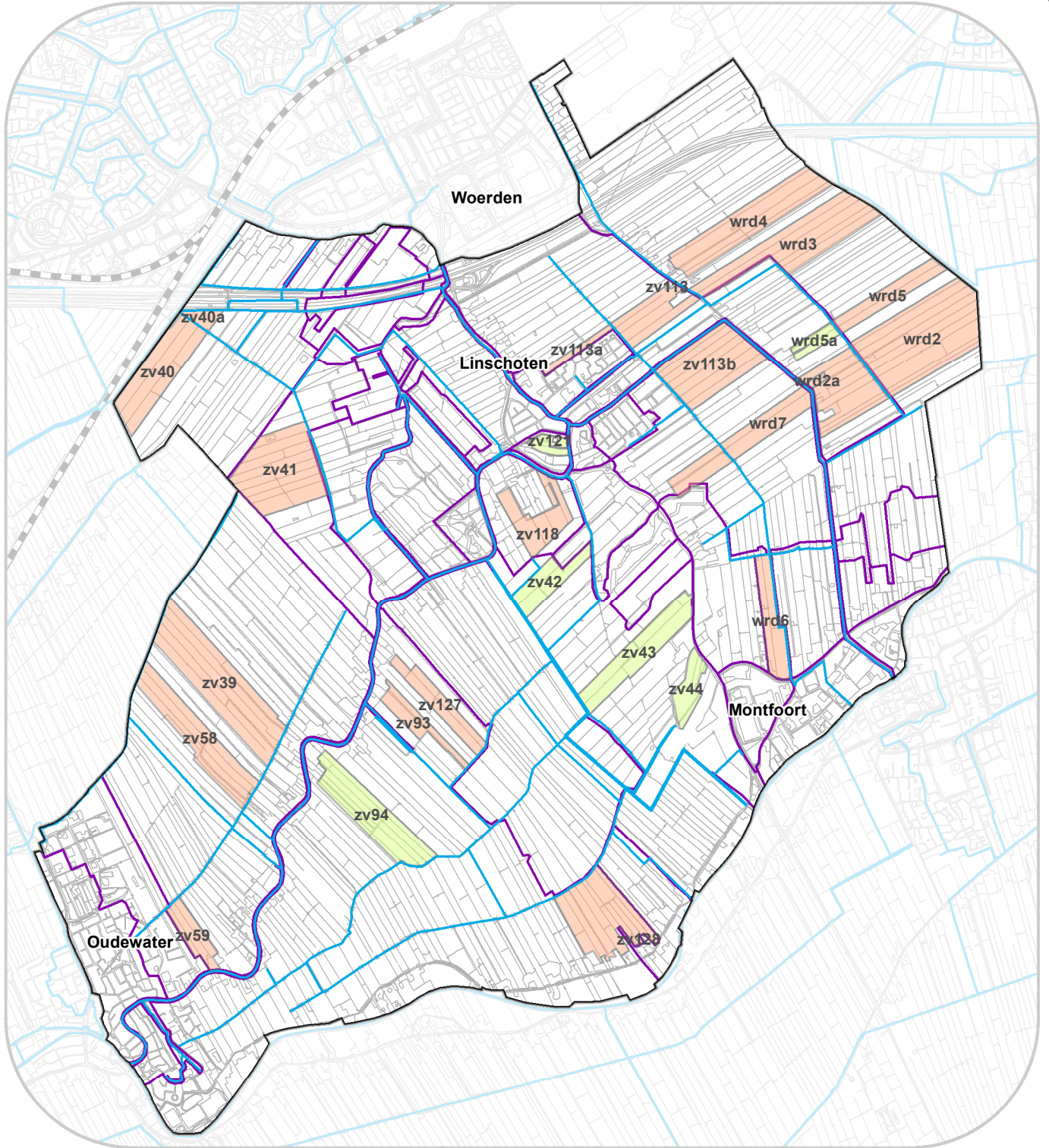


# Kaart 19: Globale toetsing op- en onderbemalingen





© De auteursrechten en databankrechten van de ondergrond zijn voorbehouden aan de Topografische Dienst Kadaster, Emmen, 2009

0 500 1.000 1.500 2.000 meter

schaal: 1:40.000





## Grenzen

-  grens watergebiedsplan Linschoterwaard
-  ontwerp peilgebied

## Watergang

-  primaire watergang

## Op- en onderbemalingen

-  mogelijk te vergunnen
-  mogelijk niet te vergunnen