

Datum: 22-3-2022 Registratienummer: Registratienummer
Betreft: Verslag wandelingen SAS 21 en 22 maart 2022
Van: Jochem Dijkshoorn
Aan: Deelnemers wandeling
CC: CC.

Verslag 21 en 22 maart 2022

Op 21 en 22 maart '22 zijn met bewoners langs de Sterke Lekdijk wandelingen georganiseerd om in gesprek te gaan over de meekoppelkansen voor SAS op het gebied van natuur, recreatie en cultuurhistorie. De wandelingen zijn door Staatsbosbeheer, de provincie Utrecht, de gemeente Lopik, Rijkswaterstaat en HDSR georganiseerd. Vanaf het gemaal de Koekoek in Lopik is naar natuurgebied de Bol gelopen. Tijdens de wandelingen is ingegaan op de meekoppelkansen en zijn vragen van bewoners besproken.


In dit verslag zijn op hoofdlijnen de besproken onderwerpen opgenomen.

Algemeen

- Projectplanning:
 - o 2022 en 2023: planuitwerkingsfase waarin het ontwerp van de dijk in het kader van de dijkversterking en van de natuurontwikkelingsprojecten verder worden gedetailleerd en uitgewerkt. Deze fase wordt afgerond met een ruimtelijk besluit.
 - o 2024/2025-2027: uitvoering werkzaamheden.
- Er vindt afstemming plaats met de provincie Zuid-Holland. De provincie Zuid-Holland heeft geen concrete plannen in hun beheergebied voor de uiterwaarden. Vanuit Rijkswaterstaat is er ten westen van Salmsteke-Schoonhoven geen opgave vanuit de KRW-doelstellingen.
- Wat zijn de plannen voor de uiterwaarden in de tussengelegen delen (de witte en gearceerde vlekken)? De 'witte' en gearceerde vlekken worden in de planuitwerkingsfase meegenomen en verder uitgewerkt.
- Bij de dijkversterking worden beheerpaden aan de buitenzijde van de dijk aangelegd. Het idee is om deze te gebruiken als wandelpaden. Dit wordt in de planuitwerkingsfase verder uitgewerkt en afgestemd met de beheerder van HDSR.
- Volgend jaar vinden er werkzaamheden plaats ten behoeve van natuurherstel. De werkzaamheden worden met klein materieel uitgevoerd. Dit zijn niet de werkzaamheden in het kader van de dijkversterking en natuurontwikkeling.

De Bol

- Toelichting plan natuurgebied de Bol:
 - o Natuurgebied de Bol is een Natura 2000 gebied. Er is voor dit gebied een opgave vanuit de KRW-doelstellingen. Daarnaast is er een opgave om glanshaverhooilanden te herstellen. Glanshaverhooiland bevat hooilanden met (zeer) bloemrijke vegetaties van het glanshaververbond. De geul in dit gebied is op dit moment geheel begroeid en gedeeltelijk verzand. De geul wordt weer uitgegraven en verdiept. Met deze maatregel wordt geprobeerd de biodiversiteit te vergroten. Op de Bol wordt het mogelijk om een rondwandeling te maken. De Bol wordt niet meer toegankelijk voor honden.
- Blijft de wandelroute ook bij hoogwater toegankelijk?
 - o De toegankelijkheid van de wandelroute zal vergelijkbaar zijn met de huidige situatie.
- Er wordt gevraagd of er vanaf het schiereiland overgestoken kan worden.
 - o Er worden geen voorzieningen getroffen om de geul over te steken. Dit vergt gezien de stroming een behoorlijke constructie. Er is geen beheerder die deze voorziening wil onderhouden en financieren.
- Ontoegankelijkheid honden, hoe wordt dat gehandhaafd?



De Bol wordt in de toekomstige situatie niet meer toegankelijk voor honden. Op dit moment is het mogelijk om met honden aan de lijn het gebied in te gaan. Dit wordt niet altijd opgevolgd en is moeilijk te handhaven. Regelmatig worden borden ten aanzien van de beperkingen voor honden beschadigd of verwijderd. Er is vanwege de natuurwaarde en de ervaringen voor gekozen om natuurgebied de Bol ontoegankelijk te maken voor honden. Handhaving blijft een complexe opgave. Andere delen van de uiterwaarden blijven wel toegankelijk.

- Er wordt gevraagd of er door de werkzaamheden schade ontstaat aan de natuur, bijvoorbeeld het graven/uitdiepen van de geul?
 - o De werkzaamheden zullen op korte termijn beperkte schade aan de natuur opleveren. Uiteindelijk zal de natuur zich herstellen en juist verbeteren door meer variatie.
- Er wordt aangegeven dat een deel van de oeverwaluwand gedeeltelijk is ingestort. Staatsbosbeheer zal dit nagaan.

Willige Langerak:


- In het gebied Willige Langerak wordt het krekensysteem hersteld. Hierbij worden de kleiputten omgevormd, zodat deze kunnen fungeren als kweekkamers voor vissen.
- Het huidige gebied heeft natuurwaarde, hoe wordt daar rekening mee gehouden?
 - o Er wordt zorgvuldig onderzoek gedaan naar de natuurwaarde en de aanwezige dier- en plantensoorten.
- Er wordt aangegeven dat er veel verschillende dier- en plantensoorten aanwezig zijn en dat er veel tellingen worden gedaan.
 - o Het verzoek is om met elkaar in contact te blijven zodat deze gegevens kunnen worden meegenomen in de uit te voeren onderzoeken.
- Blijven de stranden bereikbaar?
 - o De stranden blijven gedeeltelijk bereikbaar. De stranden blijven bereikbaar vanaf de wandelroutes. De overige delen zijn niet toegankelijk.
- De voormalige slootjes ten westen van Willige Langerak zijn verdwenen. Deze liepen in het verleden bij hoogwater vol en waren kweekkamers voor vissen. Worden deze hersteld?
 - o Er zijn op dit moment geen plannen uitgewerkt voor dit gebied. Dit wordt in de planuitwerkingsfase uitgewerkt, waarin deze informatie wordt meegenomen.

De Heul:

- Het is de bedoeling om het voormalig gemaal De Heul te herstellen. Hierbij is het doel om de relatie van het gemaal en het water te herstellen.
- Er wordt aangegeven dat er veel informatie te vertellen is over het gemaal en dat dit bijvoorbeeld door middel van QR codes kan worden aangeboden.
 - o De uitwerking van het plan de Heul en de wijze van informatievoorziening wordt in de planuitwerkingsfase uitgewerkt waarbij deze ideeën worden meegenomen.
- Er wordt aangegeven dat de afwatering van de Heul een aandachtspunt is.
 - o Dit wordt meegenomen in de verdere uitwerking.


Rustpunten

- Op een aantal locaties worden de rustpunten op en langs de dijk gerenoveerd. Op deze locaties is het idee om het 'verhaal van de dijk' te vertellen.
- Er wordt aangegeven dat bij een aantal rustpunten er sprake is van overlast door hangjongeren. Om die reden is een rustpunt verwijderd.
- Worden er parkeervoorzieningen getroffen bij de rustpunten? Er wordt aangegeven dat het niet wenselijk om parkeervoorzieningen te treffen omdat dit leidt tot meer verkeer en recreatie.
 - o Er worden vooralsnog geen parkeervoorzieningen getroffen. Parkeervoorzieningen langs de dijk worden gerealiseerd in het project Salmsteke.



Fotoreportage wandeling 21 maart 2022





Fotoreportage wandeling 22 maart 2022

