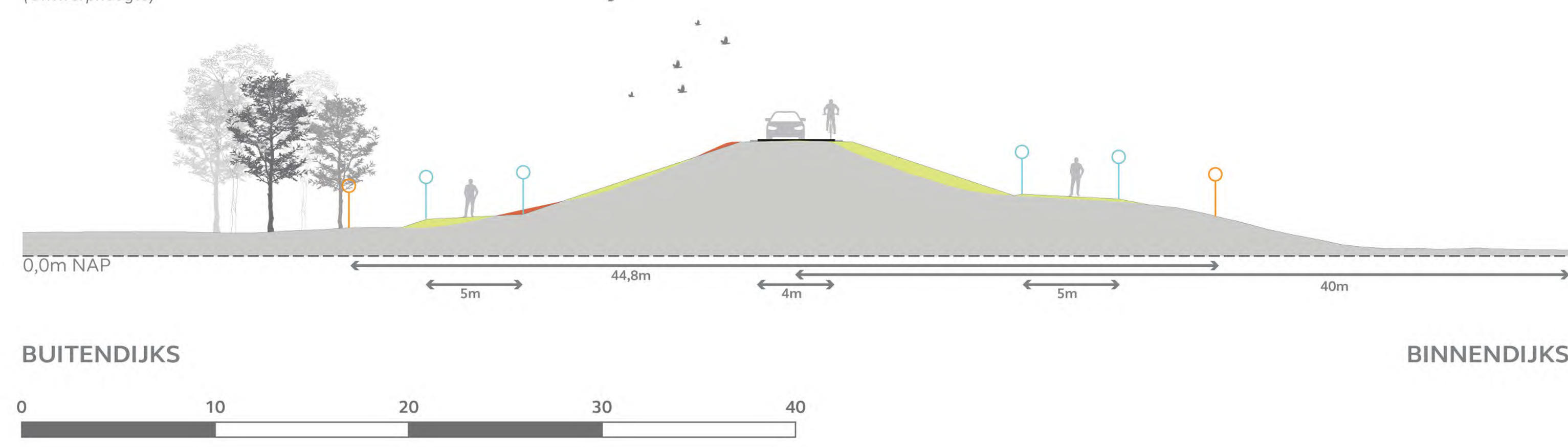


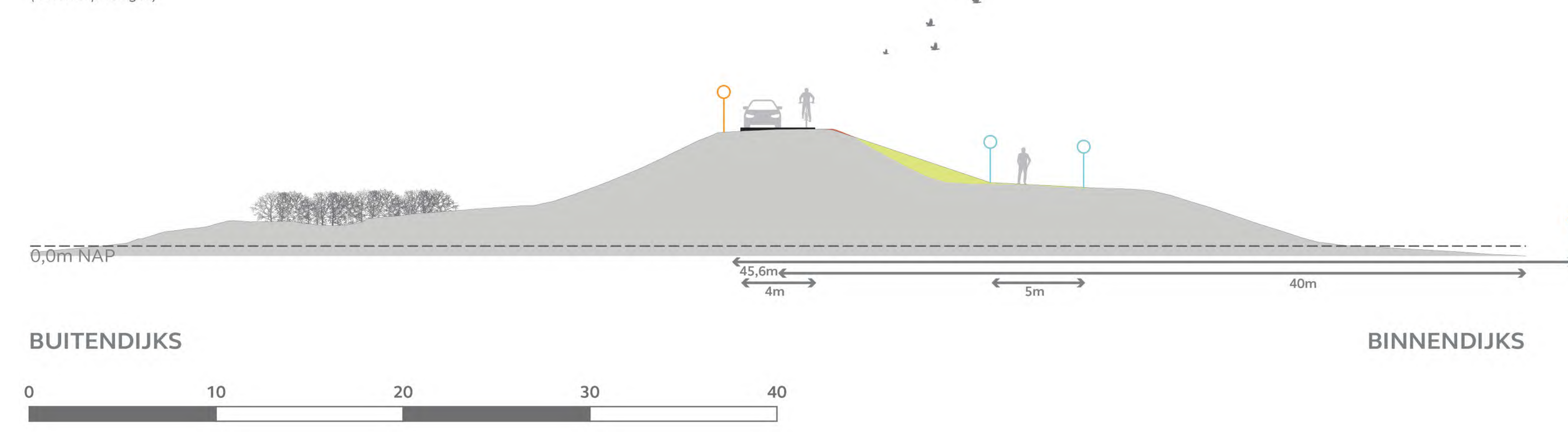
### DWARSPROFIEL DP153+24

SCHAAL 1:200  
(Ontwerphoogte)



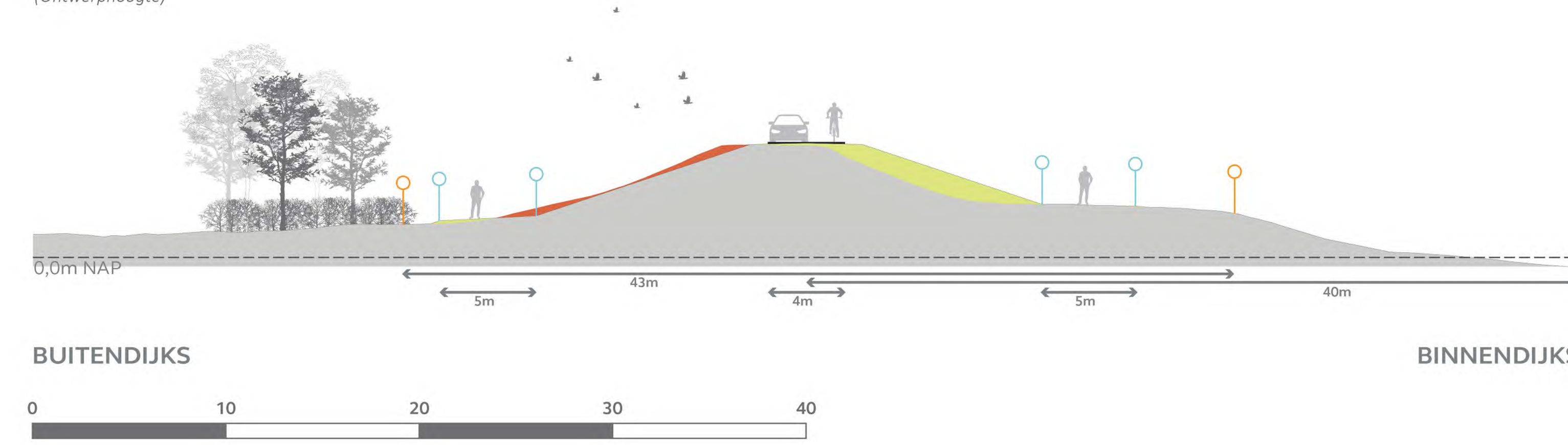
### DWARSPROFIEL DP178+10

SCHAAL 1:200  
(Ontwerphoogte)



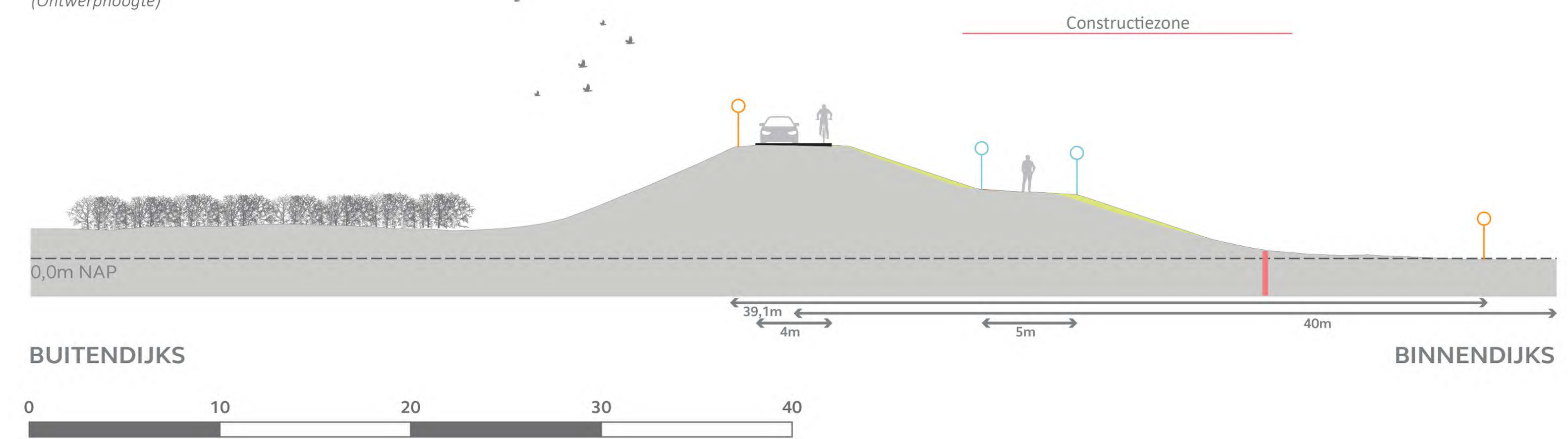
### DWARSPROFIEL DP157+40

SCHAAL 1:200  
(Ontwerphoogte)



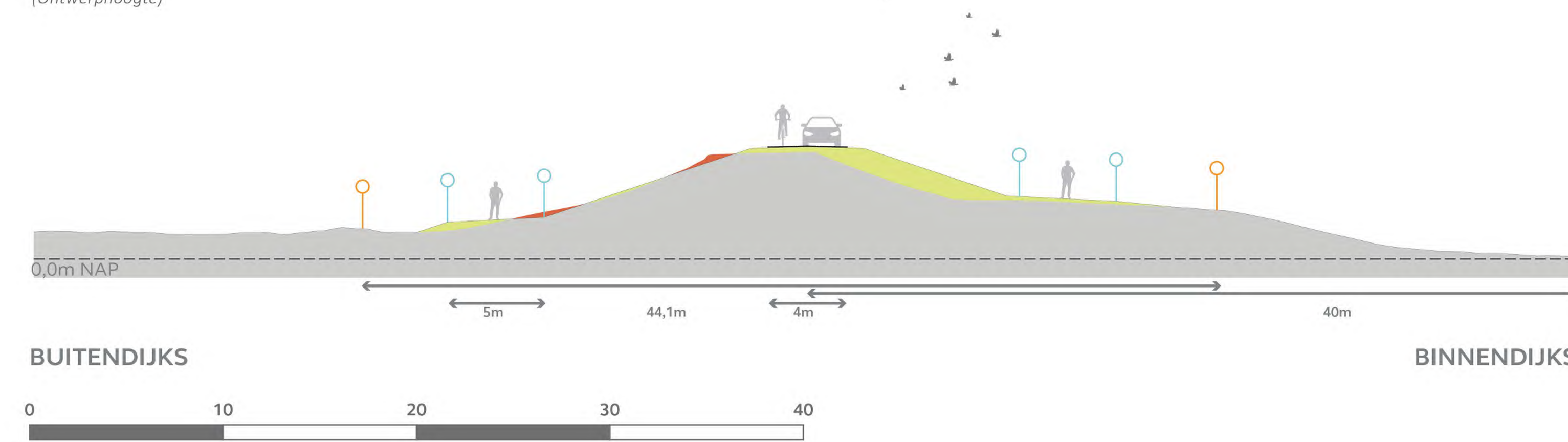
### DWARSPROFIEL DP183+10

SCHAAL 1:200  
(Ontwerphoogte)



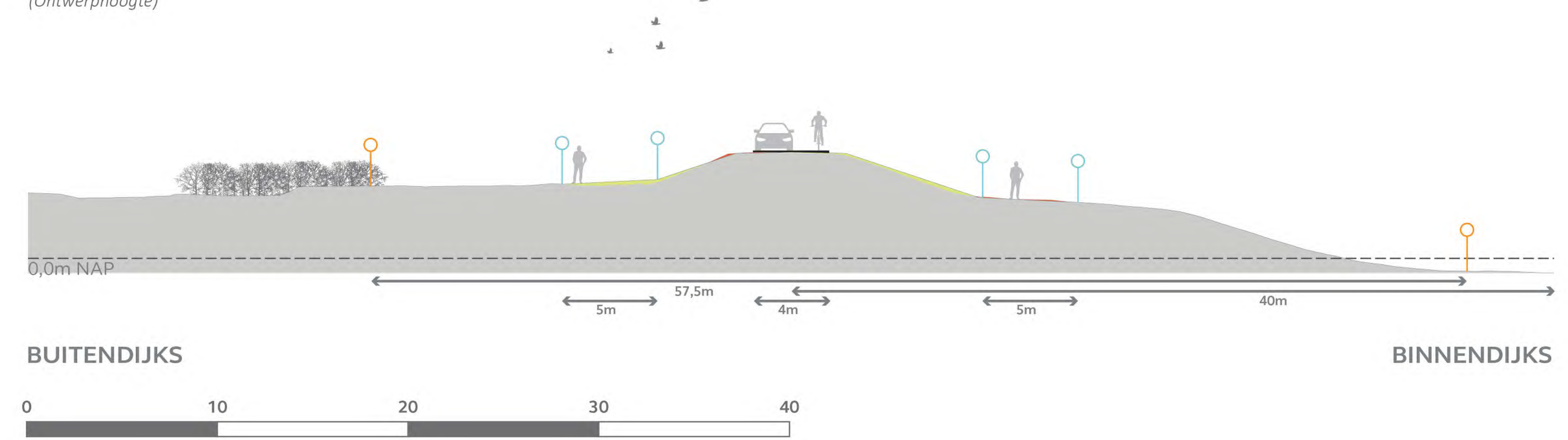
### DWARSPROFIEL DP163+1

SCHAAL 1:200  
(Ontwerphoogte)



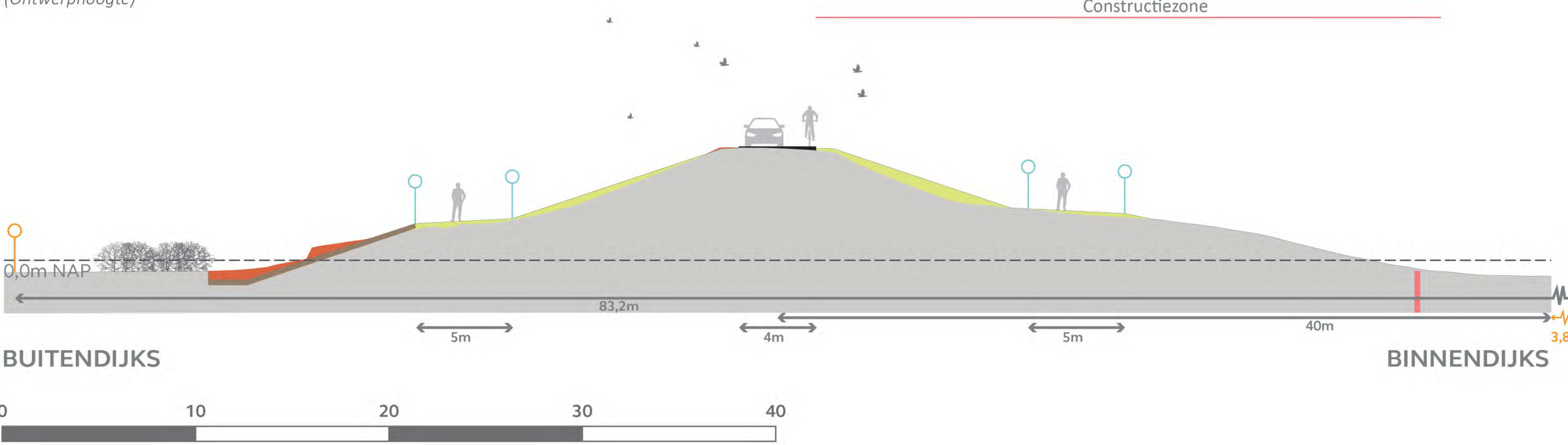
### DWARSPROFIEL DP186+10

SCHAAL 1:200  
(Ontwerphoogte)



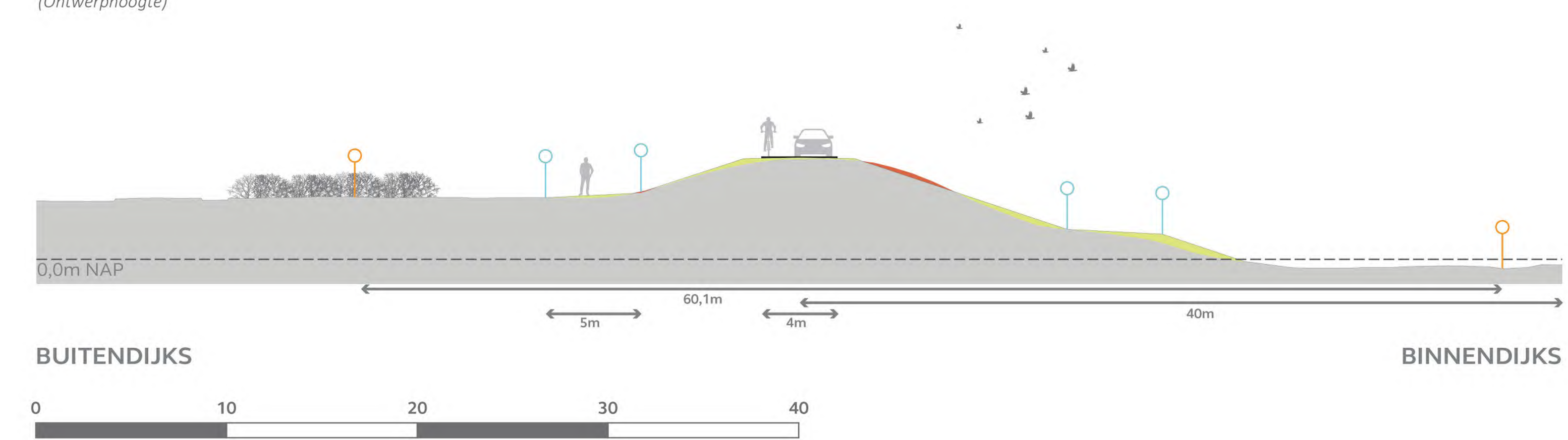
### DWARSPROFIEL DP169+10

SCHAAL 1:200  
(Ontwerphoogte)



### DWARSPROFIEL DP190+26

SCHAAL 1:200  
(Ontwerphoogte)



#### LEGENDA

- Bestaand dijksprofiel
- Verwijderen grond
- Aanvullen grond
- Aanbrengen stortsteen
- Verticale maatregel: Voorkeurslocatie voor constructie
- Beheerstrook
- Constructiezone
- Werkgebied (tijdelijk tijdens aanleg)



Bezoekadres 030-6345700  
Poldermolen 2 post@hdsr.nl  
3994 DD Houten www.hdsr.nl

Project  
Sterke Lekdijk  
Deeltraject Salmsteke - Schoonhoven (SAS)

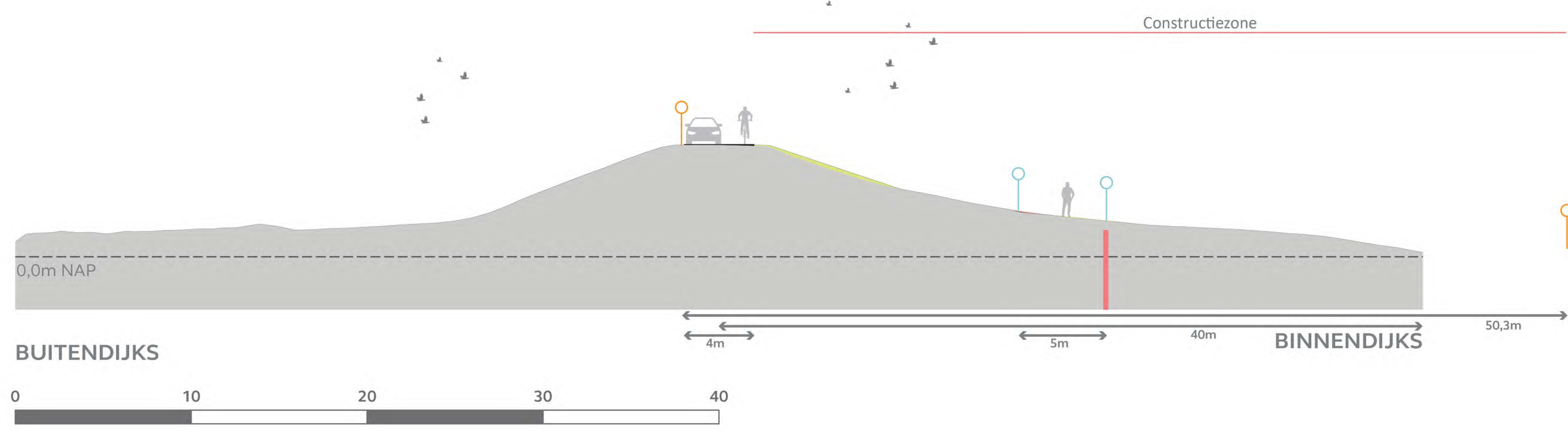
Onderdeel  
Dwarsprofielen bij plankaart ontwerp Projectbesluit

Tekeningnummer	Blad	Aantal	Versie	Datum
SAS-TEK-7002	2	2	1.0	10-3-2026

Formaat	Schaal	Projectfase	Status
A0	1:200	Planuitwerking VO	DEFINITIEF

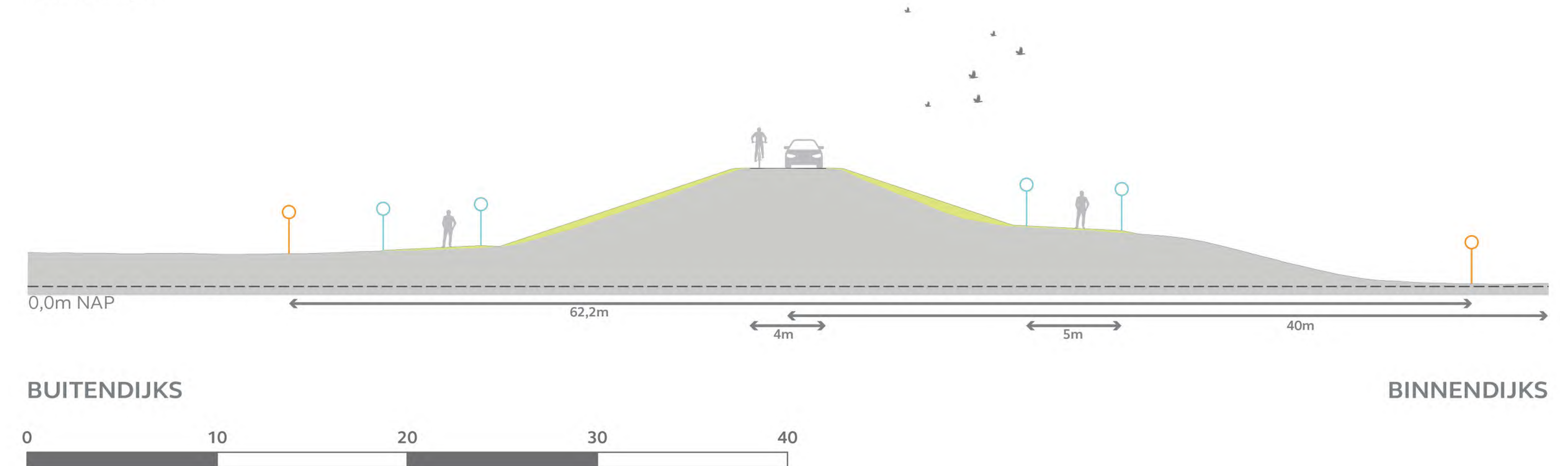
### DWARSPROFIEL DP125+38

SCHAAL 1:200  
(Ontwerphoogte)



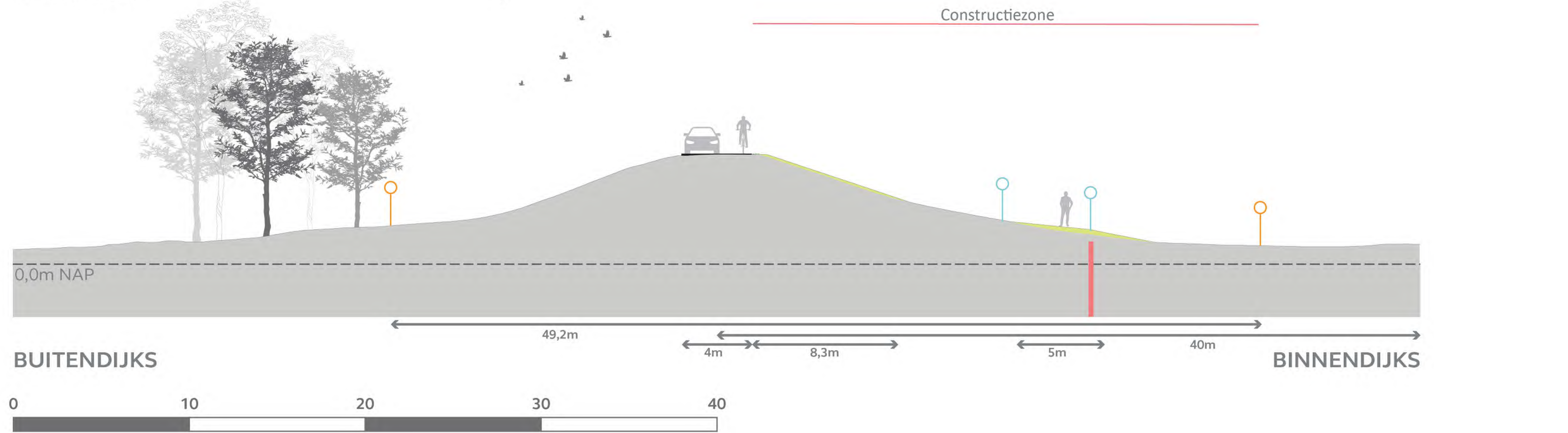
### DWARSPROFIEL DP137

SCHAAL 1:200  
(Ontwerphoogte)



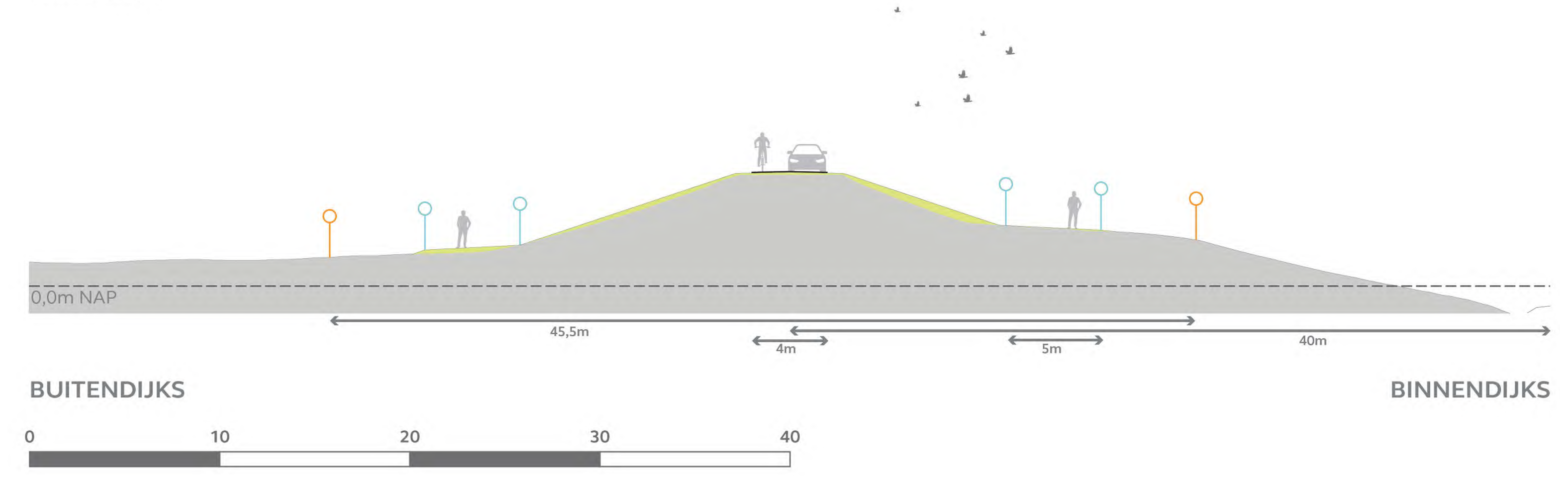
### DWARSPROFIEL DP128+100

SCHAAL 1:200  
(Ontwerphoogte)



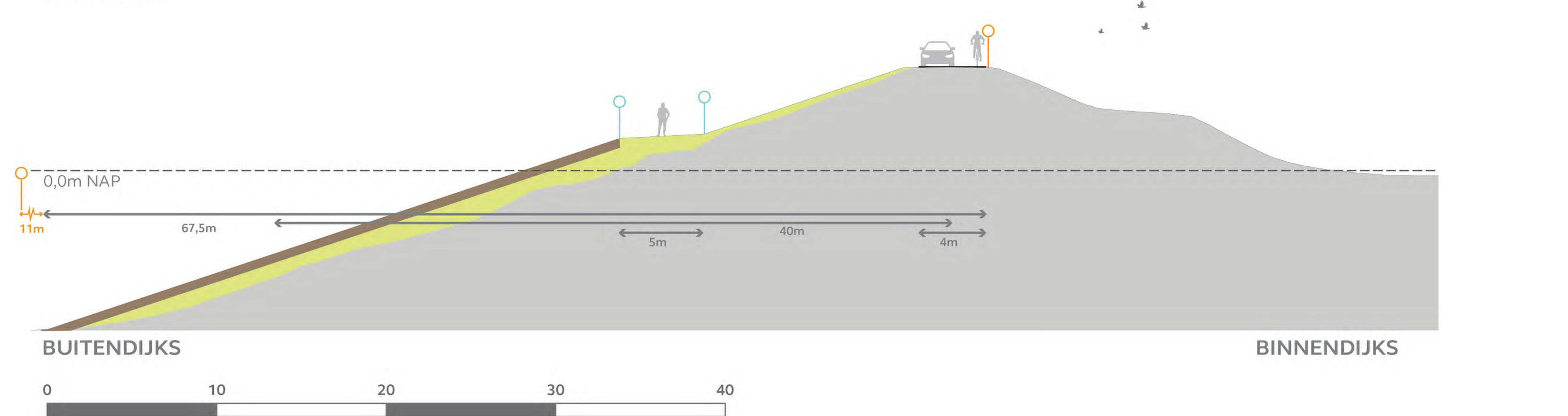
### DWARSPROFIEL DP138+42

SCHAAL 1:200  
(Ontwerphoogte)



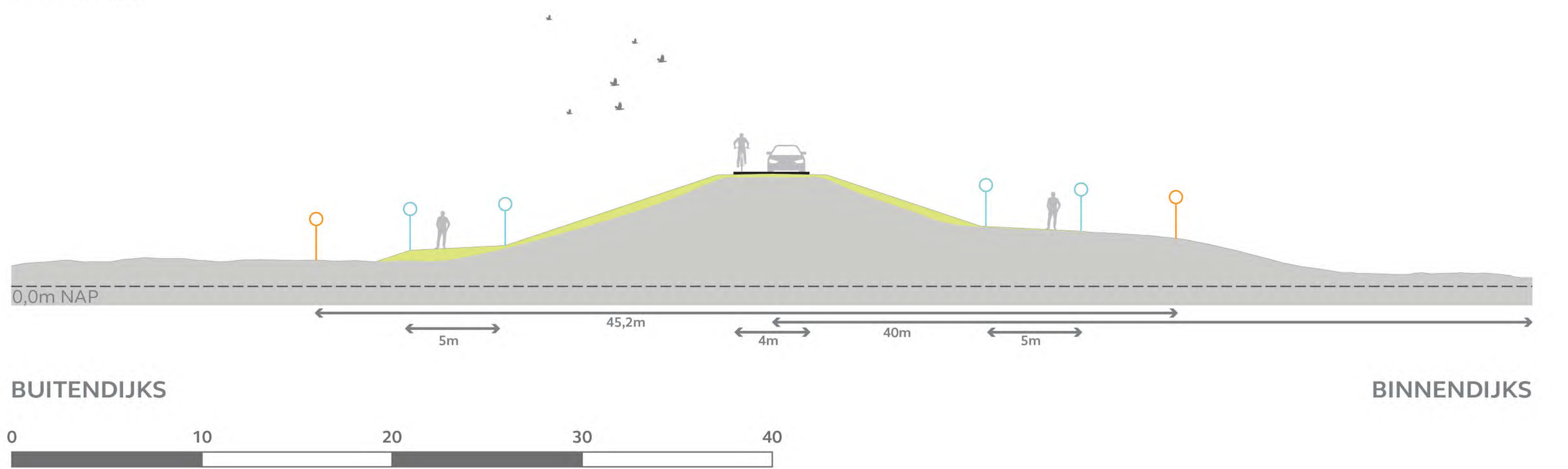
### DWARSPROFIEL DP131+71

SCHAAL 1:200  
(Ontwerphoogte)



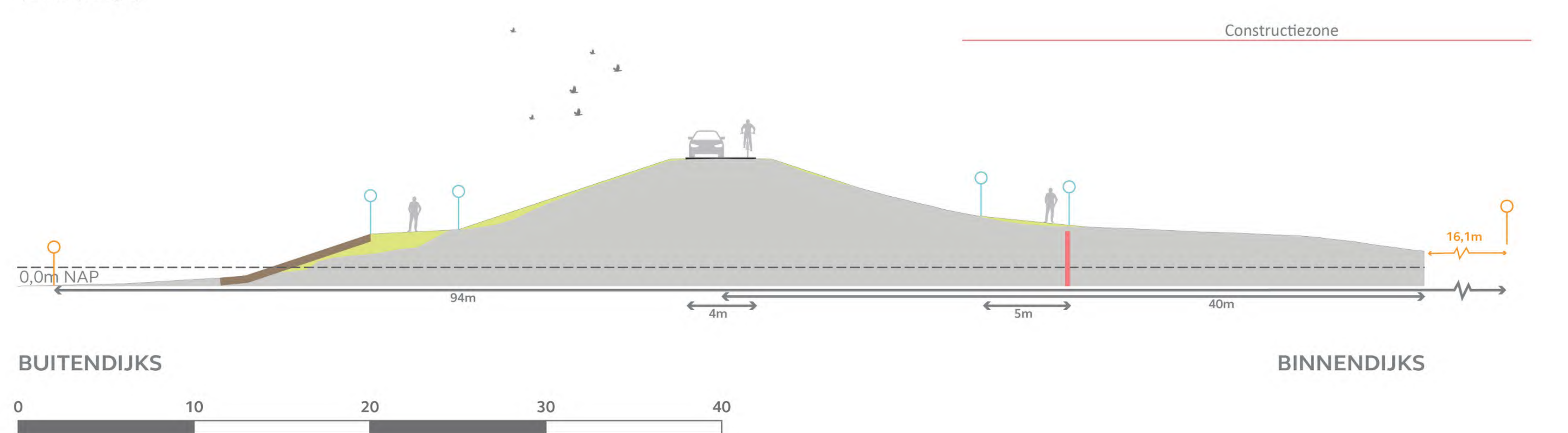
### DWARSPROFIEL DP141

SCHAAL 1:200  
(Ontwerphoogte)



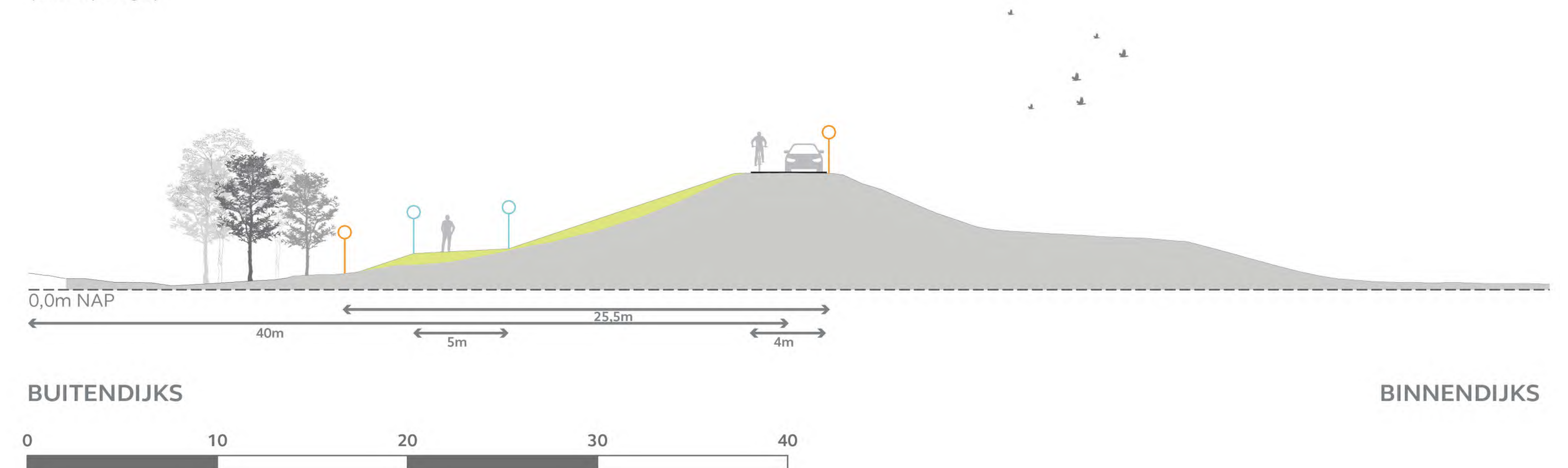
### DWARSPROFIEL DP135

SCHAAL 1:200  
(Ontwerphoogte)



### DWARSPROFIEL DP149

SCHAAL 1:200  
(Ontwerphoogte)



#### LEGENDA

- Bestaand dijkeprofiel
- Verwijderen grond
- Aanvullen grond
- Aanbrengen stortsteen
- Verticale maatregel: Voorkeurslocatie voor constructie
- Beheerstrook
- Constructiezone
- Werkgebied (tijdelijk tijdens aanleg)

**DE STICHTSE RIJNLANDEN**  
 Bezoekadres: 030-6345700  
 Poldermolen 2 post@hdsr.nl  
 3994 DD Houten www.hdsr.nl

Project: Sterke Lekdijk  
 Deeltraject Salmsteke - Schoonhoven (SAS)  
 Onderdeel: Dwarsprofielen bij plankaart ontwerp Projectbesluit

Tekeningnummer	Blad	Aantal	Versie	Datum
SAS-TEK-7002	1	2	1.0	10-3-2026
Formaat	Schaal	Projectfase	Status	
A0	1:200	Planuitwerking VO	DEFINITIEF	