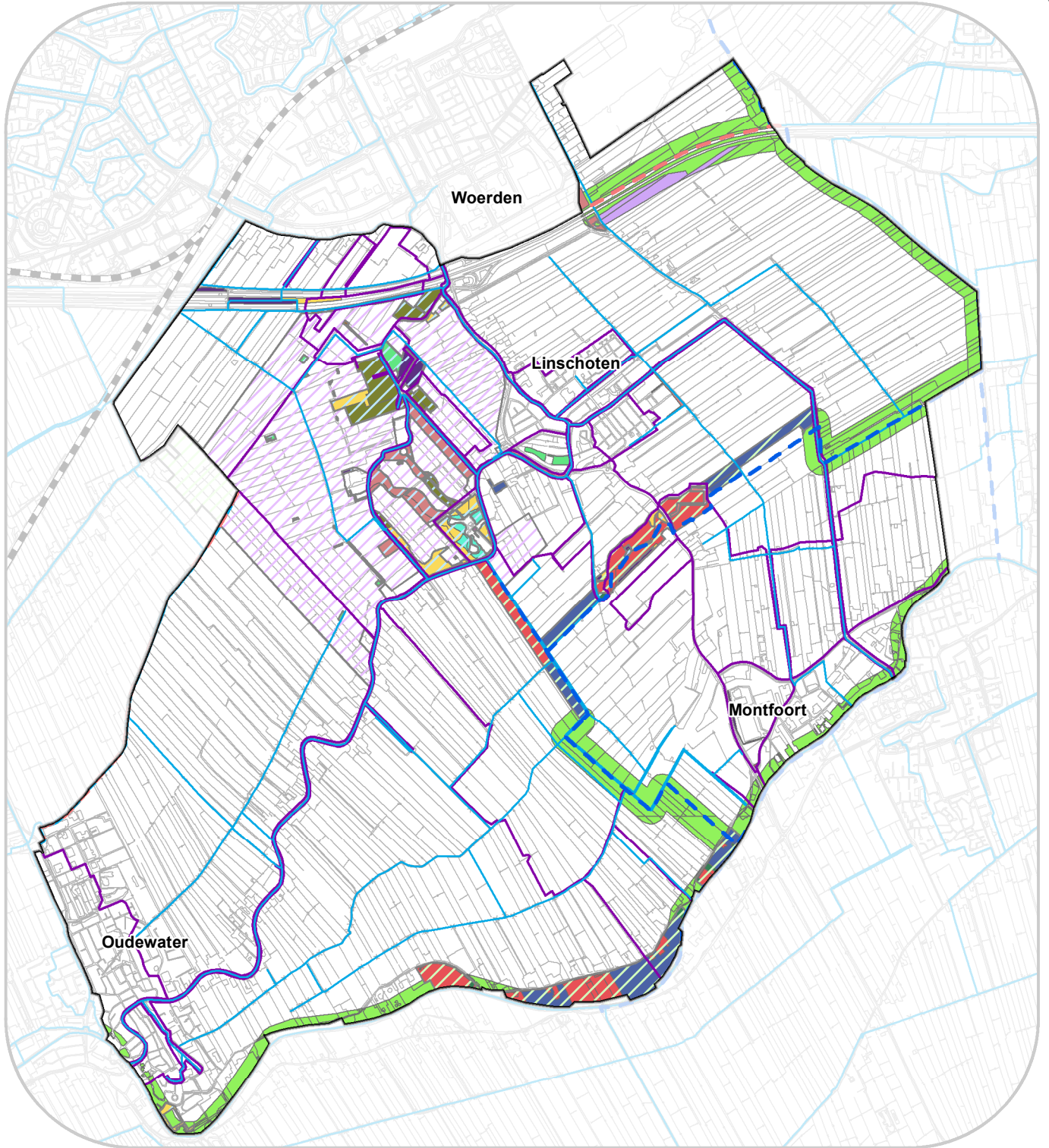


Kaart 16: Utrechtse natuurdoeltypen en ecologische verbinding zones





© De auteursrechten en databankrechten van de ondergrond zijn voorbehouden aan de Topografische Dienst Kadaster, Emmen, 2009

0 500 1.000 1.500 2.000 meter


schaal: 1:40.000








Grenzen

-  grens watergebiedsplan Linschoterwaard
-  peilgebied

Watergang

-  primaire watergang

EVZ en PEHS

-  bestaande natuur
-  nieuwe natuur
-  overig
-  droge EVZ
-  natte EVZ

Natuurdoeltypen

- | | |
|----------------------------------------------------------------------------------------------------------------------------------|----------------------------------------------------------------------------------------------------------------------------------|
|  ecologische verbindingzone |  Ri-3.08v1, hakhout en griend, vochtig |
|  Lv-4.02n1, grasland nat |  Ri-3.10d1, bosgem. van rivierklei, droog |
|  Ri-3.03a1, rietland en moeras, aquatisch |  Ri-3.10n, bosgem. van rivierklei, nat |
|  Ri-3.03n, rietland en moeras, nat |  Ri-3.10v, bosgem. van rivierklei, vochtig |
|  Ri-3.04, nat schraalgrasland |  Ri-3.12v, park-stinzenbos, vochtig |
|  Ri-3.05d, stroomdalgrasland, droog |  Ri-3.x mv, zoetwatergem. matig voedselrijk |
|  Ri-3.05v, stroomdalgrasland, vochtig |  Ri-4.02d1, grasland, droog |
|  Ri-3.07n1, houtwal, struweel en boszoom, nat |  Ri-4.02v1, grasland, vochtig |
|  Ri-3.08n, hakhout en griend, nat |  Ri-4B, multifunctioneel |