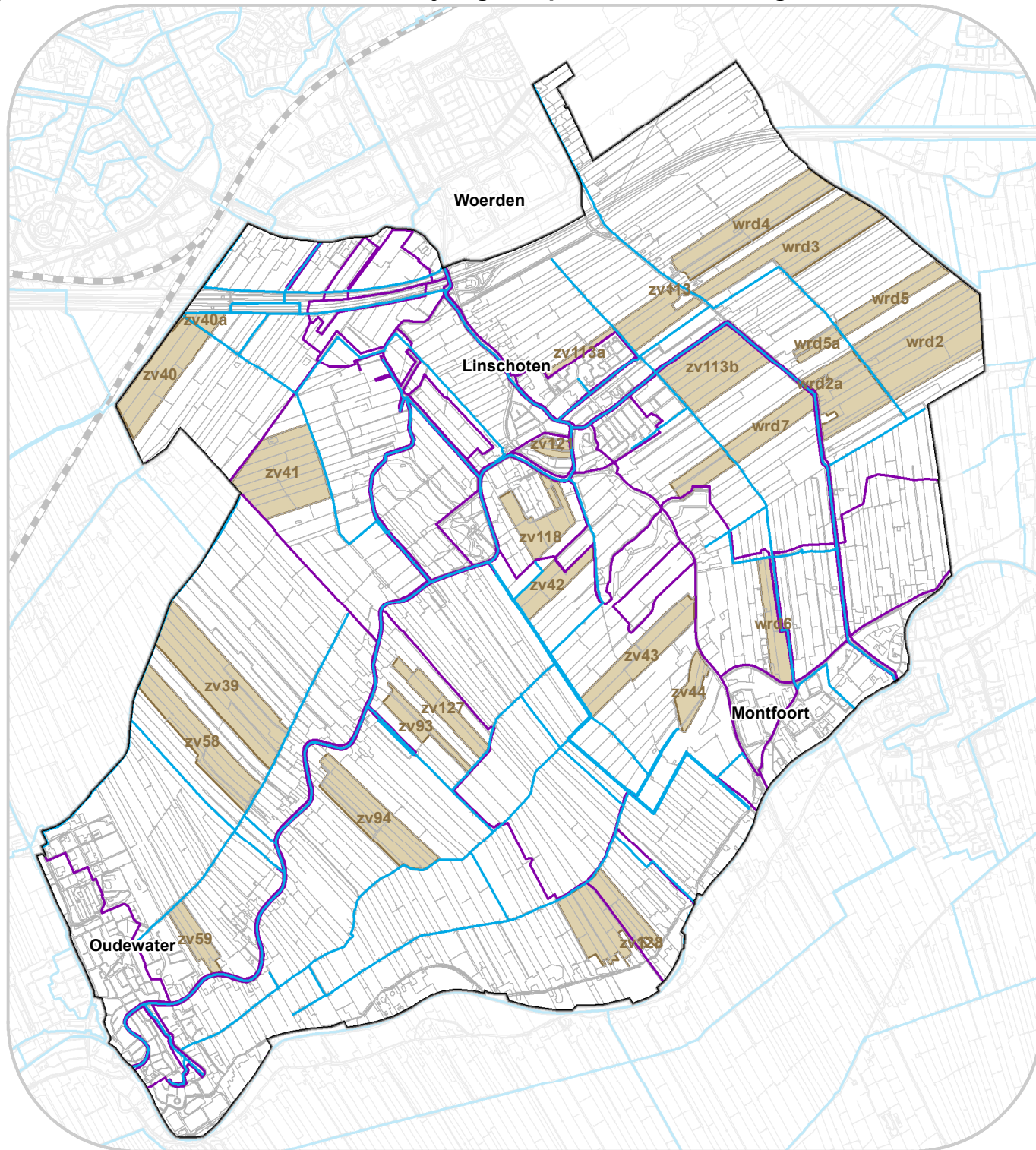


Kaart 11: Peilafwijkingen: op- en onderbemalingen





© De auteursrechten en databankrechten van de ondergrond zijn voorbehouden aan de Topografische Dienst Kadaster, Emmen, 2009

0 500 1.000 1.500 2.000 meter

schaal: 1:40.000




Grenzen

-  grens watergebiedsplan Linschoterwaard
-  peilgebied

Watergang

-  primaire watergang

Peilafwijkingen

-  onderbemaling of opmaling