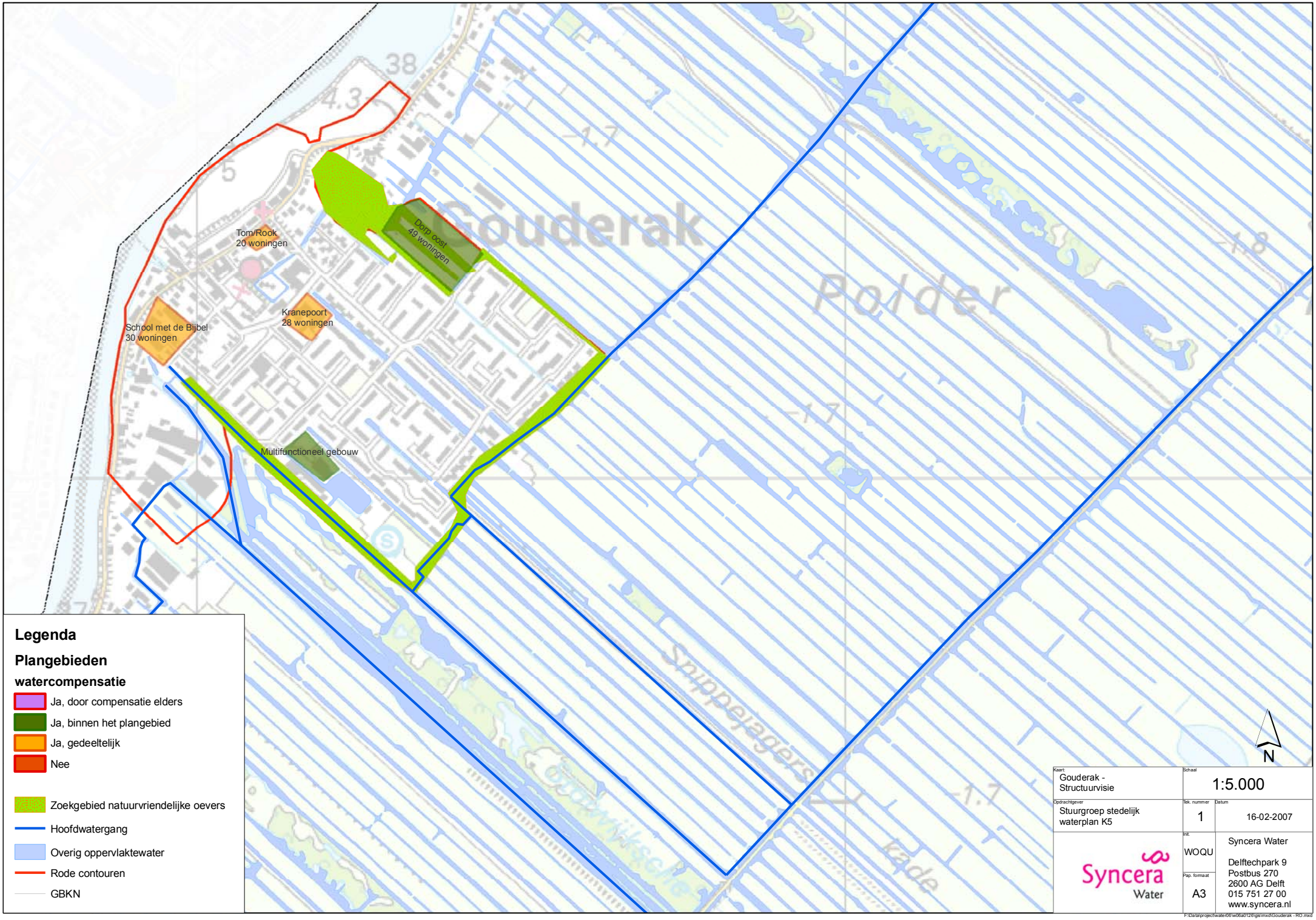
Tom/Rook
20 woningen
Dorp oost
49 woningen
Kranepoort
28 woningen
School met de Bijbel
30 woningen
Multifunctioneel gebouw
Gouderak
Polder
Legenda
Plangebieden
watercompensatie
Ja, door compensatie elders
Ja, binnen het plangebied
Ja, gedeeltelijk
Nee
Zoekgebied natuurvriendelijke oevers
Hoofdwatergang
Overig oppervlaktewater
Rode contouren
GBKN
N
Kaart:
Gouderak - Structuurvisie
Schaal
1:5.000
Opdrachtgever
Stuurgroep stedelijk waterplan K5
Tek. nummer
1
Datum
16-02-2007
Init.
WOQU
Pap. formaat
A3
Syncera Water
Delftechpark 9
Postbus 270
2600 AG Delft
015 751 27 00
www.syncera.nl

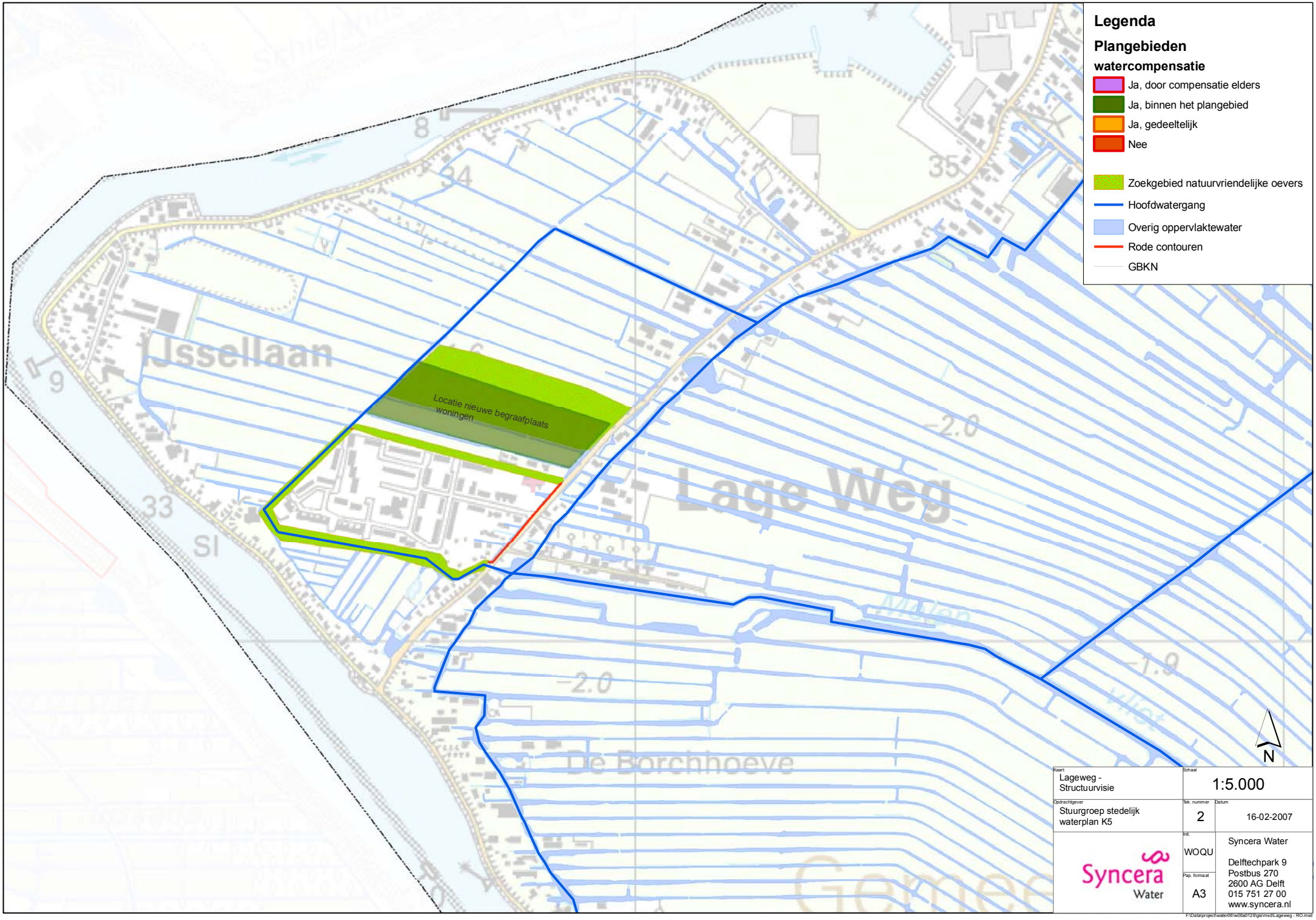


| | |
|---|---|
| Kaart: Lageweg - Structuurvisie | Schaal 1:5.000 |
| Opdrachtgever: Stuurgroep stedelijk waterplan K5 | Tek. nummer: 2 / Datum: 16-02-2007 |
| Syncera Water | Init.: WOQU / Pap. formaat: A3 |

Syncera Water
Delftechpark 9
Postbus 270
2600 AG Delft
015 751 27 00
www.syncera.nl

F:\Data\project\wate06\w06a012\gis\mxd\Lageweg - RO.mxd

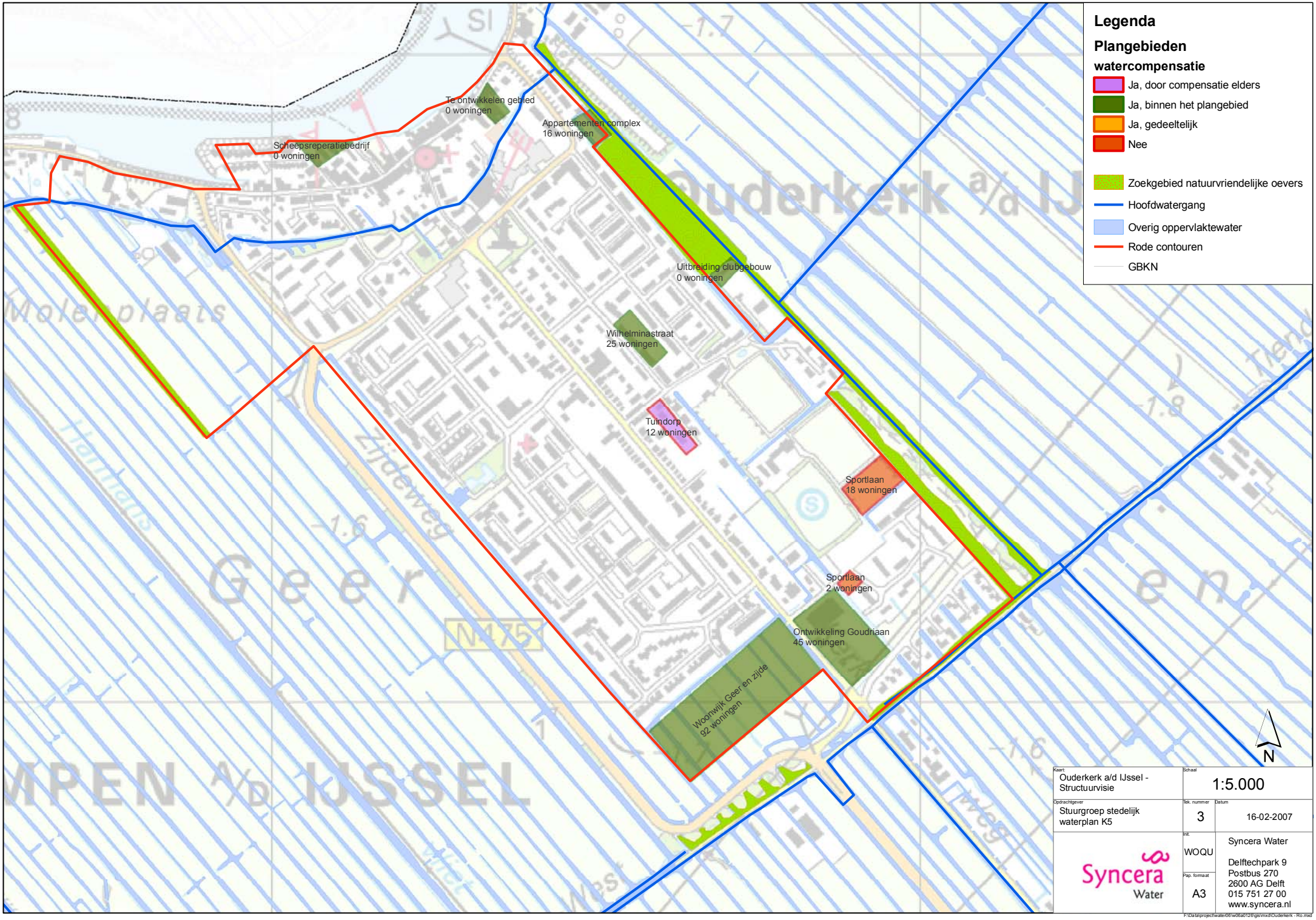
Legenda
Plangebieden
watercompensatie
Ja, door compensatie elders
Ja, binnen het plangebied
Ja, gedeeltelijk
Nee
Zoekgebied natuurvriendelijke oevers
Hoofdwatergang
Overig oppervlaktewater
Rode contouren
GBKN
Te ontwikkelen gebied
0 woningen
Appartementencomplex
16 woningen
Scheepsreperatiebedrijf
0 woningen
Uitbreiding clubgebouw
0 woningen
Wilhelminastraat
25 woningen
Tuindorp
12 woningen
Sportlaan
18 woningen
Sportlaan
2 woningen
Ontwikkeling Goudriaan
45 woningen
Woonwijk Geer en zijde
92 woningen
Ouderkerk a/d IJ
Geer en
N
Kaart:
Ouderkerk a/d IJssel - Structuurvisie
Schaal
1:5.000
Opdrachtgever
Stuurgroep stedelijk waterplan K5
Tek. nummer
3
Datum
16-02-2007
Init.
WOQU
Pap. formaat
A3
Syncera Water
Delftechpark 9
Postbus 270
2600 AG Delft
015 751 27 00
www.syncera.nl

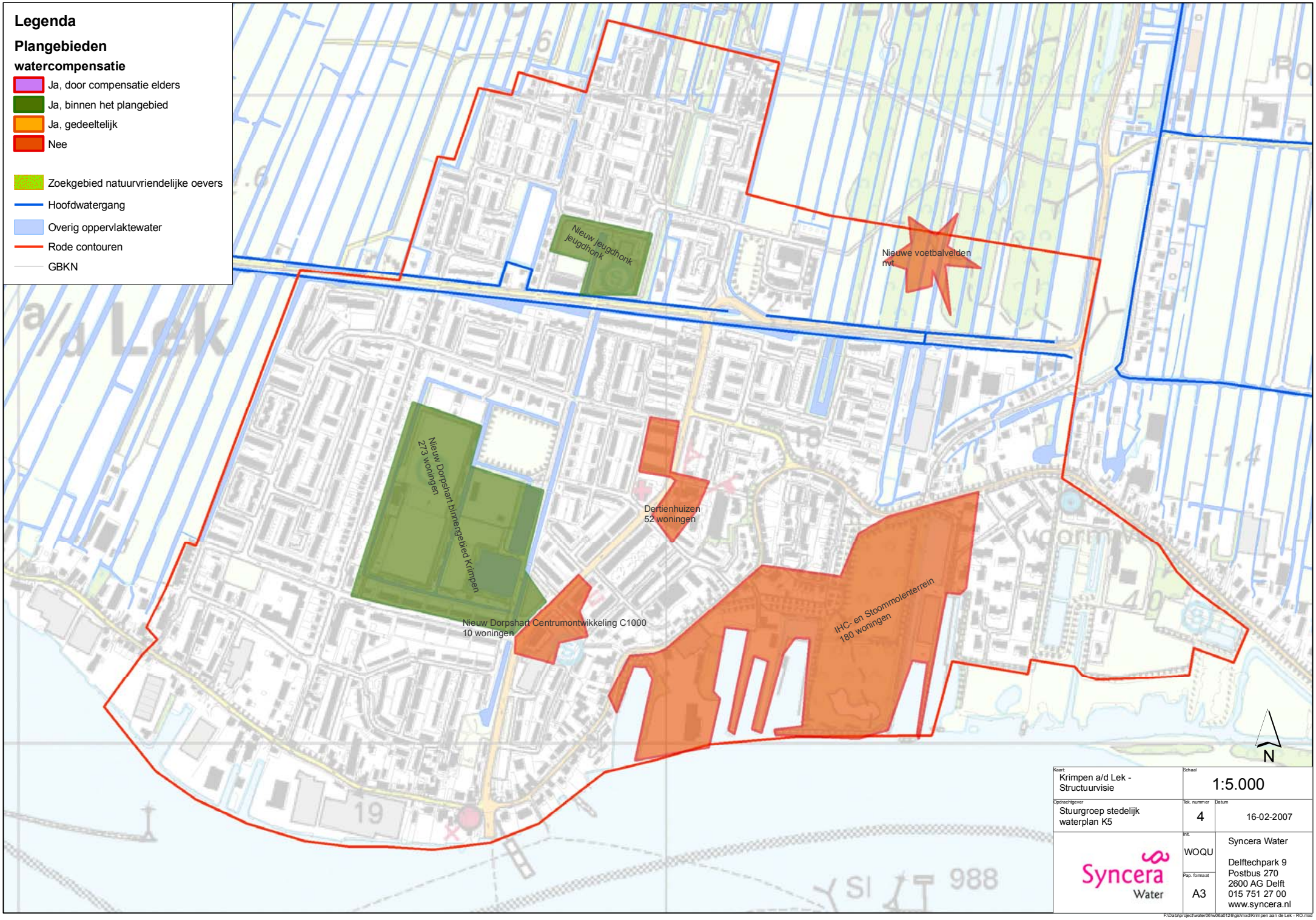
Legenda
Plangebieden
watercompensatie
Ja, door compensatie elders
Ja, binnen het plangebied
Ja, gedeeltelijk
Nee
Zoekgebied natuurvriendelijke oevers
Hoofdwatergang
Overig oppervlaktewater
Rode contouren
GBKN
Nieuw jeugdhonk
jeugdhonk
Nieuwe voetbalvelden
nvt
Nieuw Dorpshart binnengebied Krimpen
273 woningen
Dertienhuizen
52 woningen
Nieuw Dorpshart Centrumontwikkeling C1000
10 woningen
IHC- en Stoommolenterrein
180 woningen
N
Kaart:
Krimpen a/d Lek - Structuurvisie
Schaal
1:5.000
Opdrachtgever
Stuurgroep stedelijk waterplan K5
Tek. nummer
4
Datum
16-02-2007
Init.
WOQU
Pap. formaat
A3
Syncera Water
Delftechpark 9
Postbus 270
2600 AG Delft
015 751 27 00
www.syncera.nl

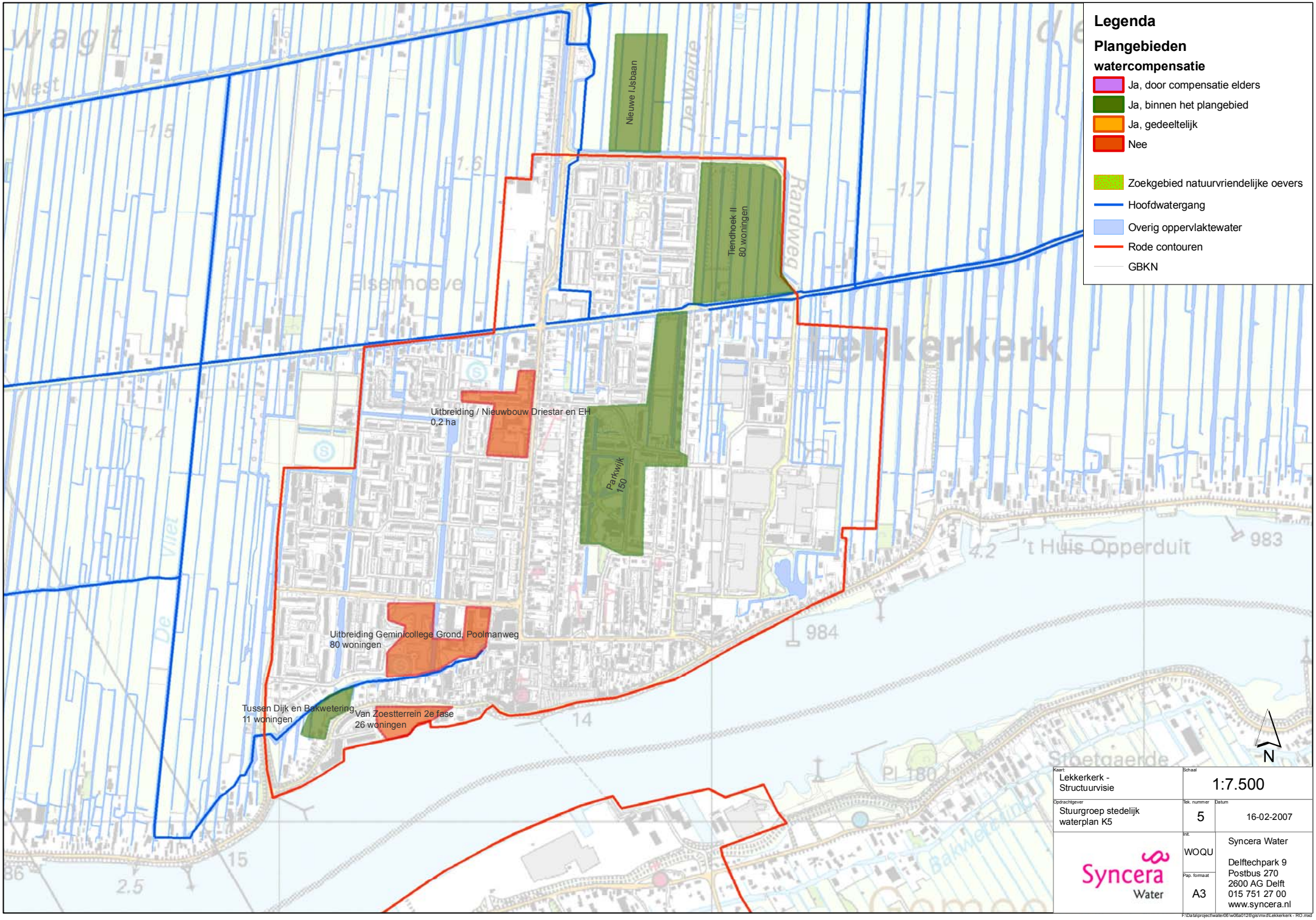
Legenda
Plangebieden
watercompensatie
Ja, door compensatie elders
Ja, binnen het plangebied
Ja, gedeeltelijk
Nee
Zoekgebied natuurvriendelijke oevers
Hoofdwatergang
Overig oppervlaktewater
Rode contouren
GBKN
Nieuwe IJsbaan
De Weide
Tiendhoek II
80 woningen
Randweg
Elsenhoeve
Lekkerkerk
Uitbreiding / Nieuwbouw Driestar en EH
0,2 ha
Parkwijk
150
Uitbreiding Geminicollege Grond, Poolmanweg
80 woningen
Tussen Dijk en Bakwetering
11 woningen
Van Zoestterrein 2e fase
26 woningen
't Huis Opperduit
983
984
14
Stoetgaerde
Bakwetering
De Vliet
N
Kaart:
Lekkerkerk - Structuurvisie
Schaal
1:7.500
Opdrachtgever
Stuurgroep stedelijk waterplan K5
Tek. nummer
5
Datum
16-02-2007
Init.
WOQU
Pap. formaat
A3
Syncera Water
Syncera Water
Delftechpark 9
Postbus 270
2600 AG Delft
015 751 27 00
www.syncera.nl
F:\Data\projectwater\06\w06a0126\gis\mxd\Lekkerkerk - RO.mxd

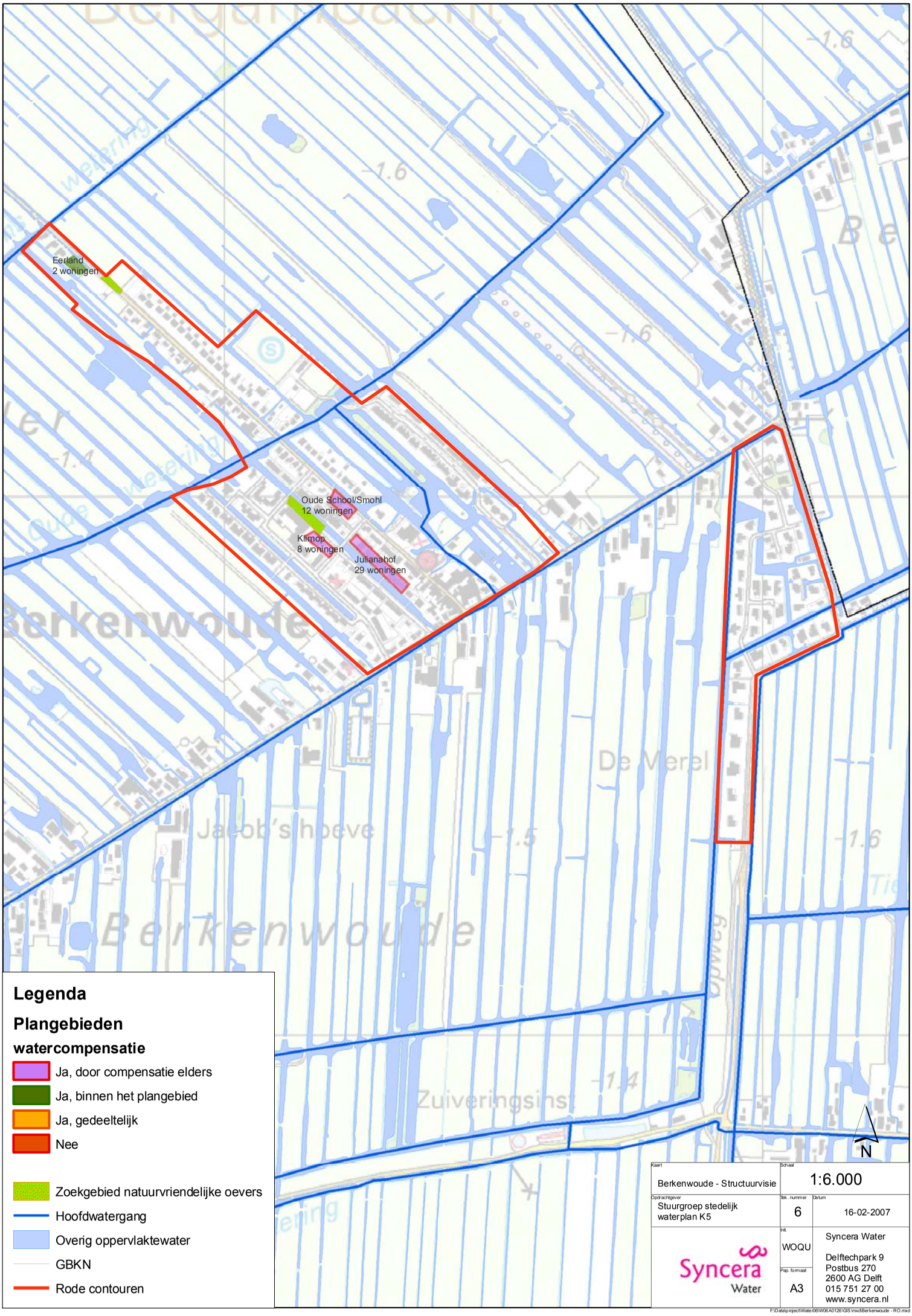
Eerland
2 woningen
Oude School/Smohl
12 woningen
Klimop
8 woningen
Julianahof
29 woningen
Berkenwoude
De Merel
Jacob's hoeve
Zuiveringsinst
N
Legenda
Plangebieden
watercompensatie
Ja, door compensatie elders
Ja, binnen het plangebied
Ja, gedeeltelijk
Nee
Zoekgebied natuurvriendelijke oevers
Hoofdwatergang
Overig oppervlaktewater
GBKN
Rode contouren
Kaart
Berkenwoude - Structuurvisie
Schaal
1:6.000
Opdrachtgever
Stuurgroep stedelijk waterplan K5
Tek. nummer
6
Datum
16-02-2007
Init.
WOQU
Pap. formaat
A3
Syncera Water
Syncera Water
Delftechpark 9
Postbus 270
2600 AG Delft
015 751 27 00
www.syncera.nl
F:\Data\projecten\Water\06\W06A0126\GIS\mxd\Berkenwoude - R.O.mxd

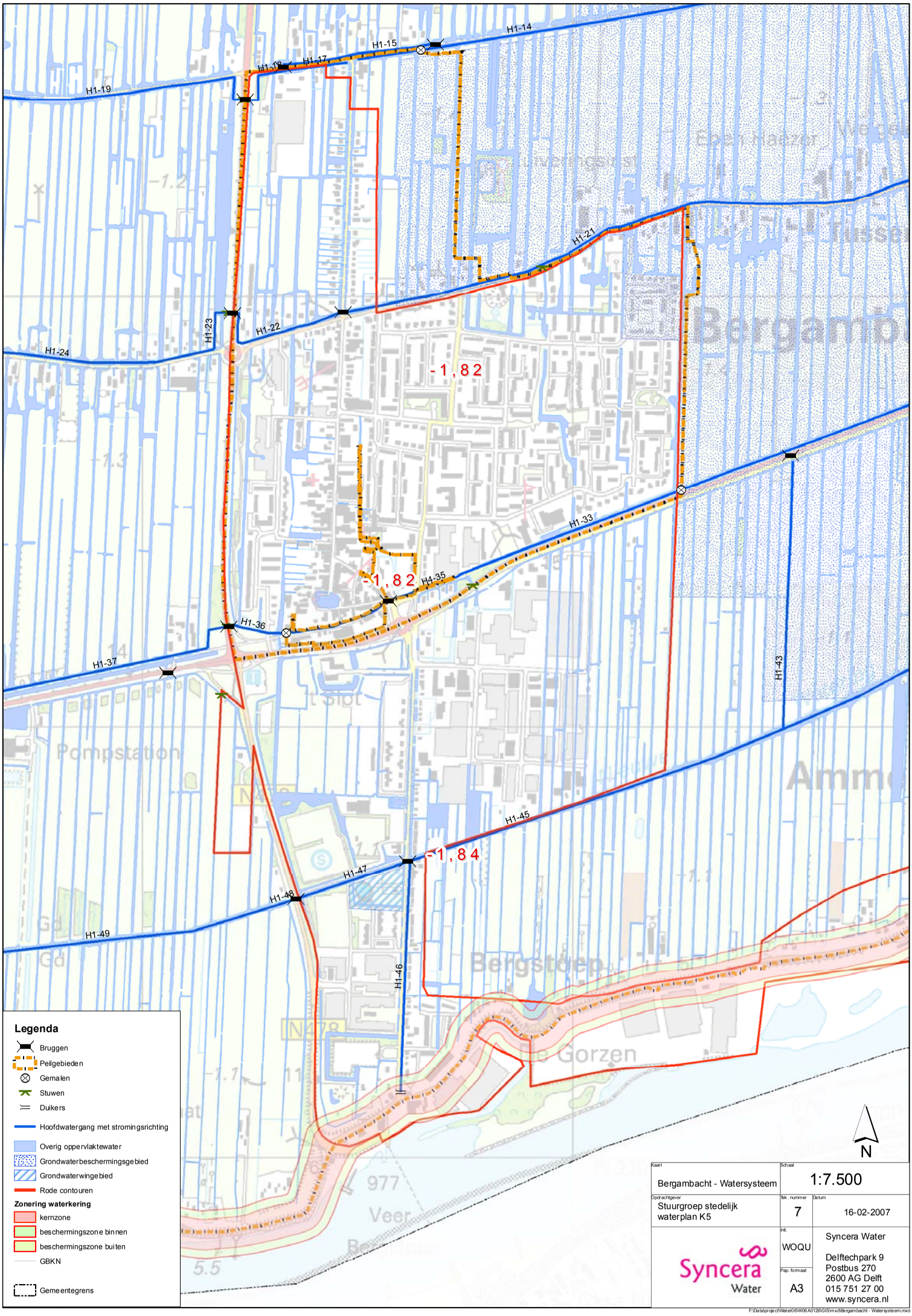
H1-14
H1-15
H1-16
H1-17
H1-19
H1-21
H1-22
H1-23
H1-24
H1-33
H1-35
H1-36
H1-37
H1-43
H1-45
H1-46
H1-47
H1-48
H1-49
-1,82
-1,82
-1,84
Pompstation
Bergstoen
Legenda
Bruggen
Peilgebieden
Gemalen
Stuwen
Duikers
Hoofdwatergang met stromingsrichting
Overig oppervlaktewater
Grondwaterbeschermingsgebied
Grondwaterwingebied
Rode contouren
Zonering waterkering
kernzone
beschermingszone binnen
beschermingszone buiten
GBKN
Gemeentegrens
N
Kaart
Bergambacht - Watersysteem
Schaal
1:7.500
Opdrachtgever
Stuurgroep stedelijk waterplan K5
Tek. nummer
7
Datum
16-02-2007
Init.
WOQU
Pap. formaat
A3
Syncera Water
Syncera Water
Delftechpark 9
Postbus 270
2600 AG Delft
015 751 27 00
www.syncera.nl
F:\Data\project\Water06\W06A0126\GIS\mxd\Bergambacht - Watersysteem.mxd

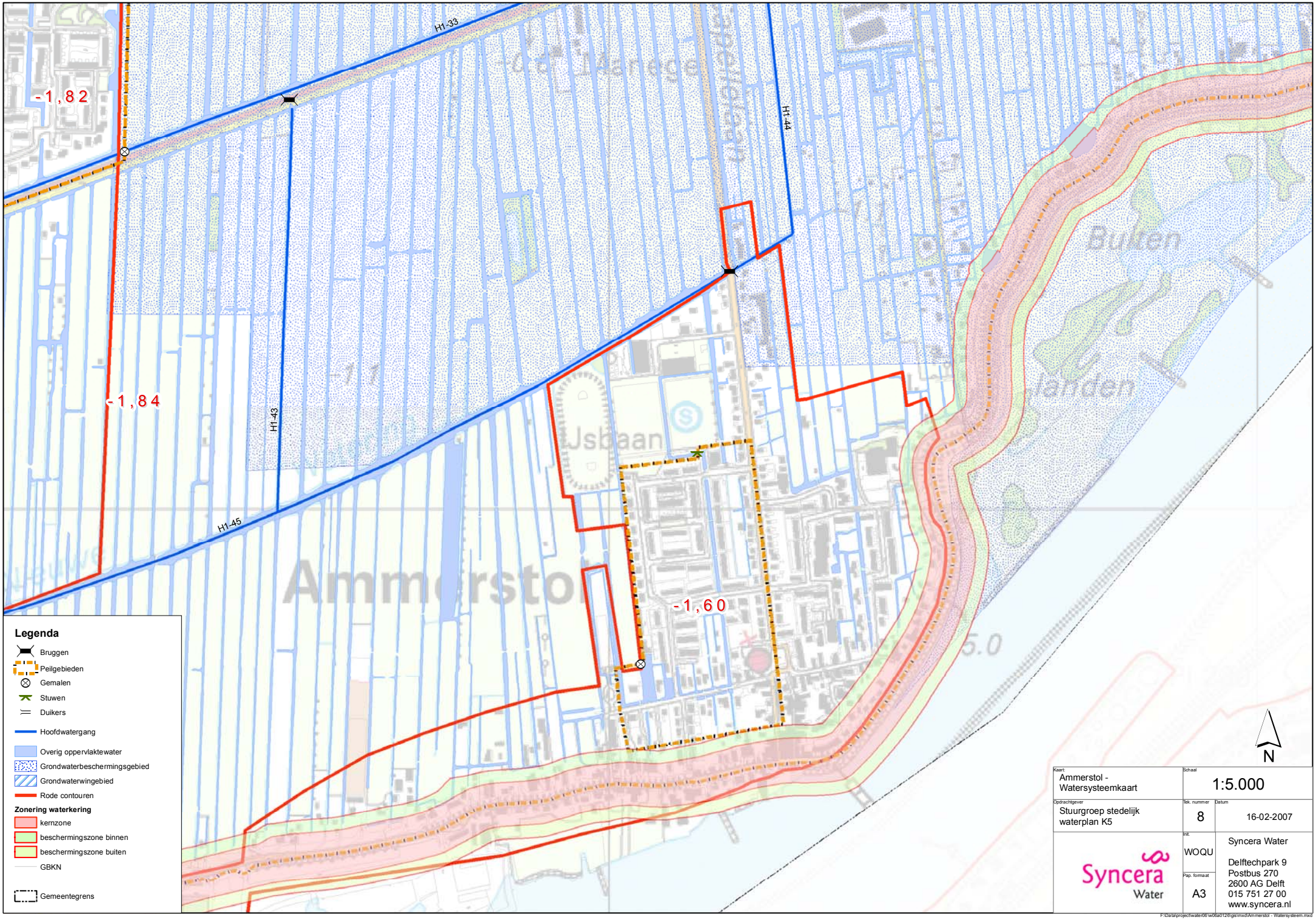
H1-33
H1-44
H1-43
H1-45
-1,82
-1,84
-1,60
Jsbaan
Buiten
landen
Legenda
Bruggen
Peilgebieden
Gemalen
Stuwen
Duikers
Hoofdwatergang
Overig oppervlaktewater
Grondwaterbeschermingsgebied
Grondwaterwingebied
Rode contouren
Zonering waterkering
kernzone
beschermingszone binnen
beschermingszone buiten
GBKN
Gemeentegrens
N
Kaart:
Ammerstol - Watersysteemkaart
Schaal
1:5.000
Opdrachtgever
Stuurgroep stedelijk waterplan K5
Tek. nummer
8
Datum
16-02-2007
Init.
WOQU
Pap. formaat
A3
Syncera Water
Syncera Water
Delftechpark 9
Postbus 270
2600 AG Delft
015 751 27 00
www.syncera.nl
F:\Data\projectwate06\w06a012\Gis\mxd\Ammerstol - Watersysteem.mxd

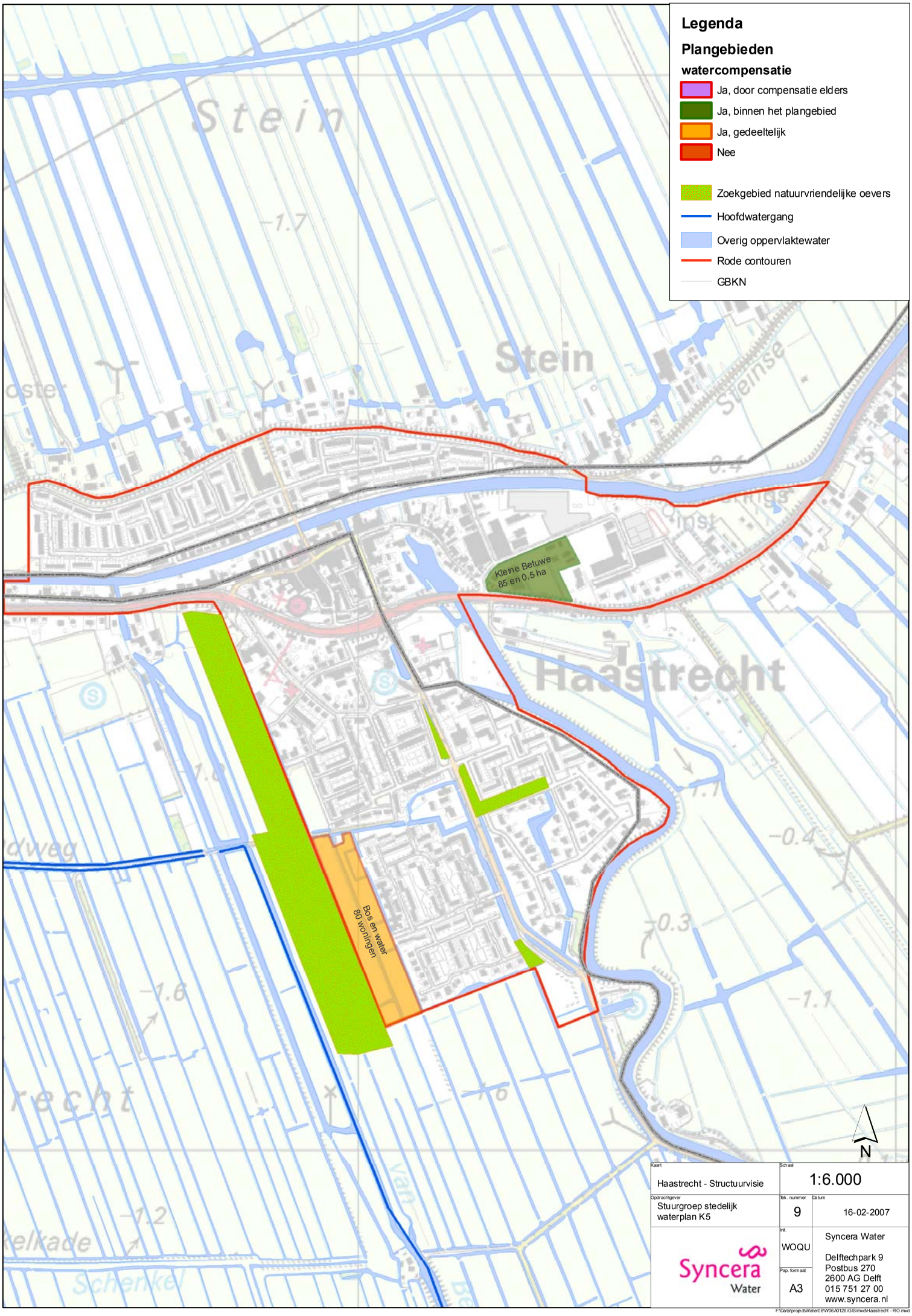


| | |
|---|---|
| Kaart: Haastrecht - Structuurvisie | Schaal: 1:6.000 |
| Opdrachtgever: Stuurgroep stedelijk waterplan K5 | Tek. nummer: 9 / Datum: 16-02-2007 |
| Syncera Water | Init.: WOQU / Pap. formaat: A3 |

Syncera Water
Delftechpark 9
Postbus 270
2600 AG Delft
015 751 27 00
www.syncera.nl

F:\Data\project\Water06\W06A0126\GIS\mxd\Haastrecht - RO.mxd

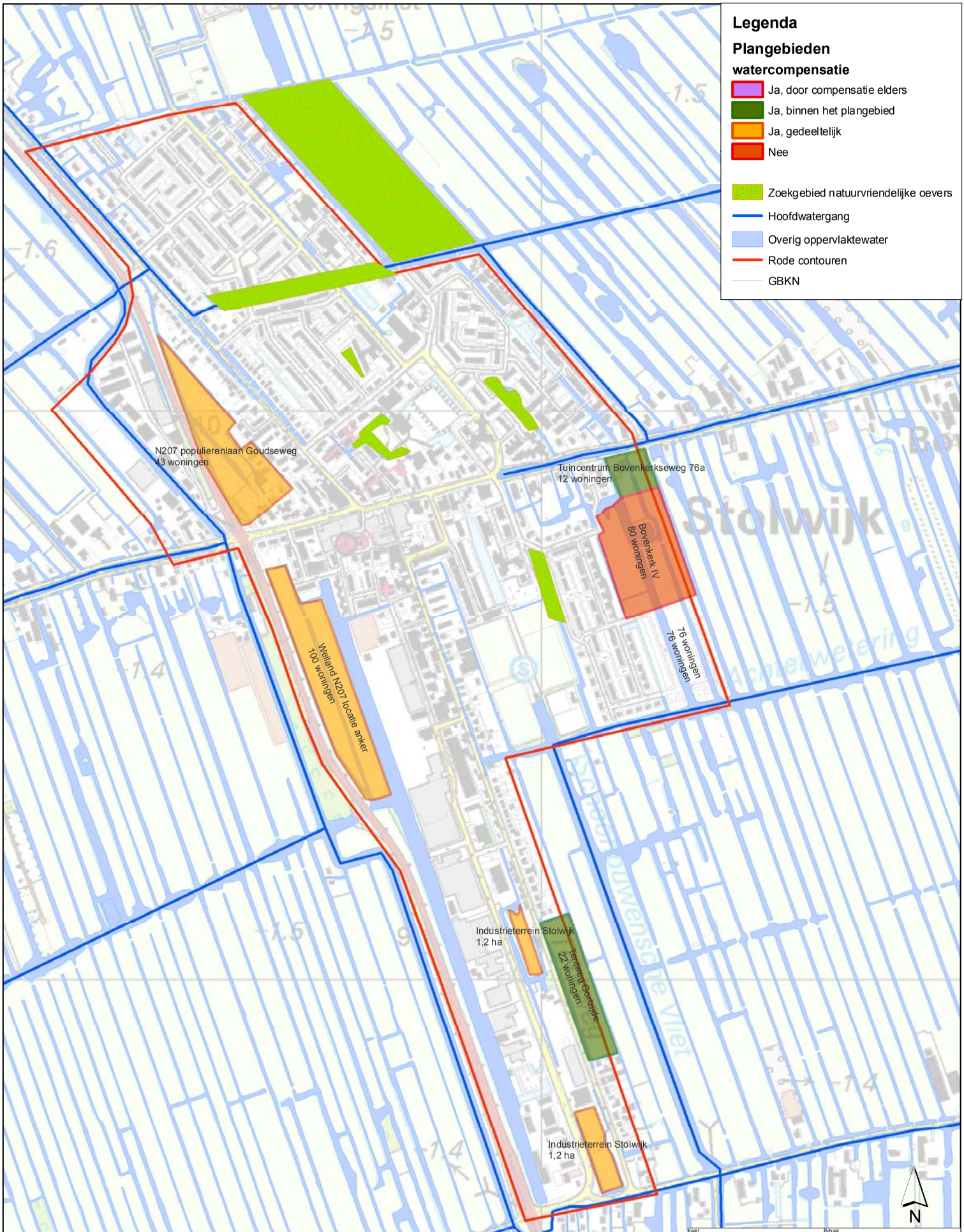


| Kaart | Schaal | |
|---|---|---|
| Stolwijk - Structuurvisie | 1:6.000 | |
| Opdrachtgever: Stuurgroep stedelijk waterplan K5 | Tek. nummer: 10 | Datum: 16-02-2007 |
| Syncera Water | Init.: WOQU | Syncera Water<br>Delftechpark 9<br>Postbus 270<br>2600 AG Delft<br>015 751 27 00<br>www.syncera.nl |
| | Pap. formaat: A3 | |

F:\Data\project\Water06\W06A0126\GIS\mxd\Stolwijk - R.O.mxd

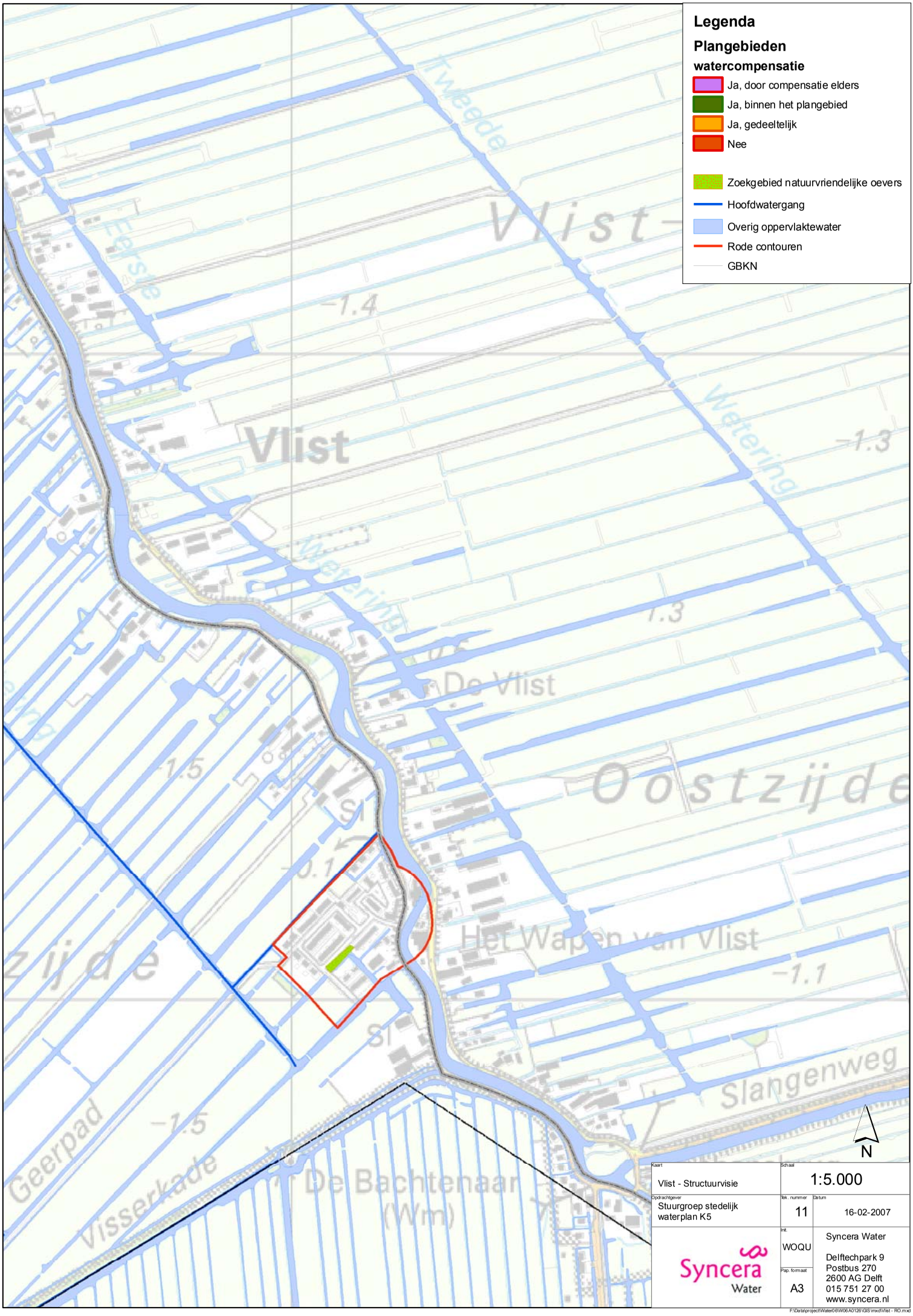


| | | |
|---|---|---|
| Kaart: Vlist - Structuurvisie | Schaal: 1:5.000 | |
| Opdrachtgever: Stuurgroep stedelijk waterplan K5 | Tek. nummer: 11 | Datum: 16-02-2007 |
| Syncera Water | Init.: WOQU | Syncera Water<br>Delftechpark 9<br>Postbus 270<br>2600 AG Delft<br>015 751 27 00<br>www.syncera.nl |
| | Pap. formaat: A3 | |

F:\Data\project\Water06\W06A0126\GIS\mxd\Vlist - RO.mxd

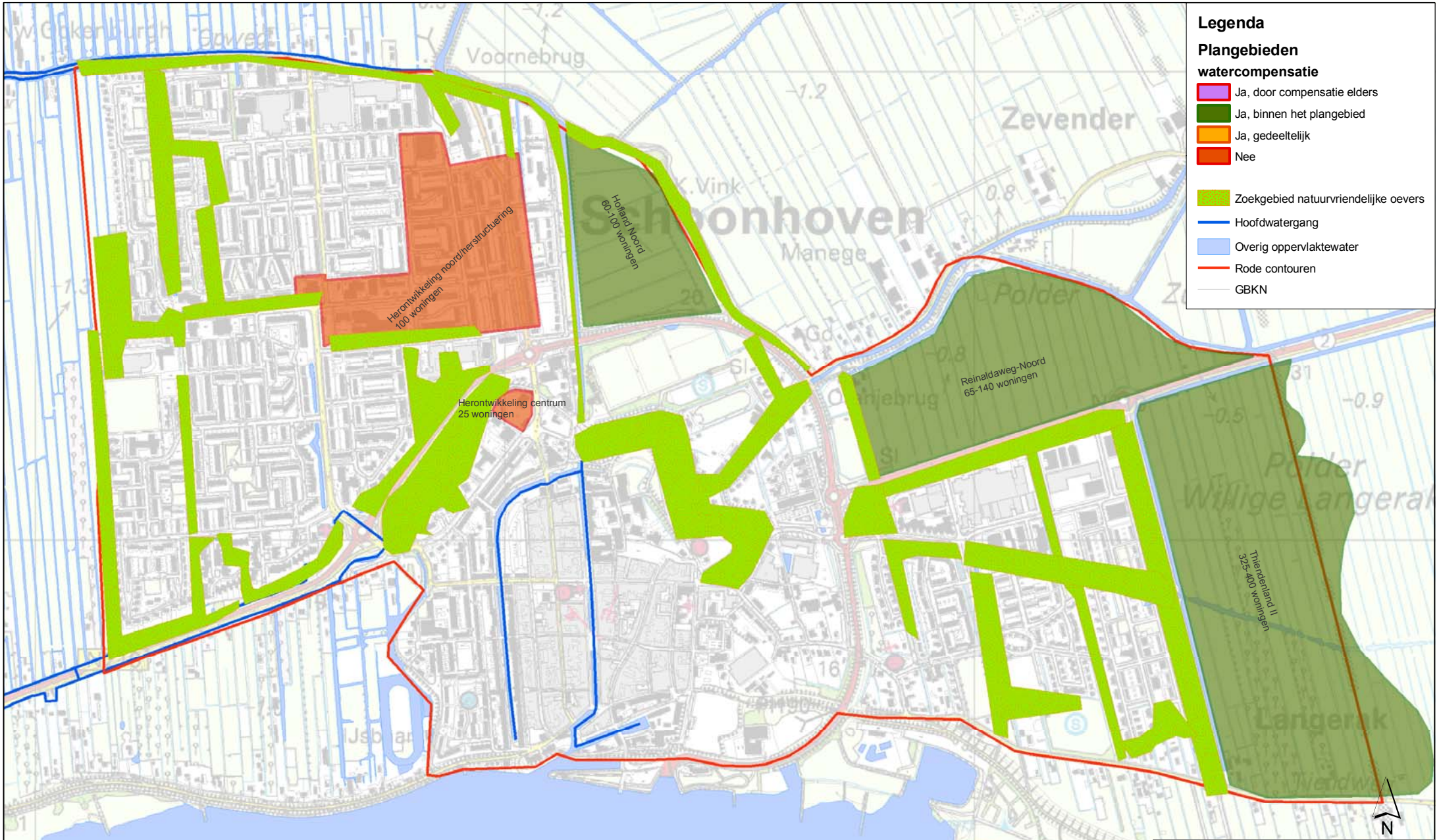


| | | |
|---|---|---|
| Kaart: Schoonhoven - Structuurvisie | Schaal: 1:7.500 | |
| Opdrachtgever: Stuurgroep stedelijk waterplan K5 | Tek. nummer: 12 | Datum: 16-02-2007 |
| Syncera Water | Init.: WOQU<br>Pap. formaat: A3 | Syncera Water<br>Delftechpark 9<br>Postbus 270<br>2600 AG Delft<br>015 751 27 00<br>www.syncera.nl |

F:\Data\project\Water\06\W06A0126\GIS\mxd\Schoonhoven - RO.mxd