





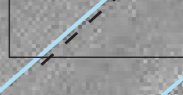
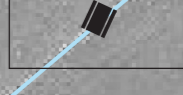


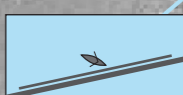



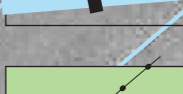
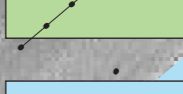





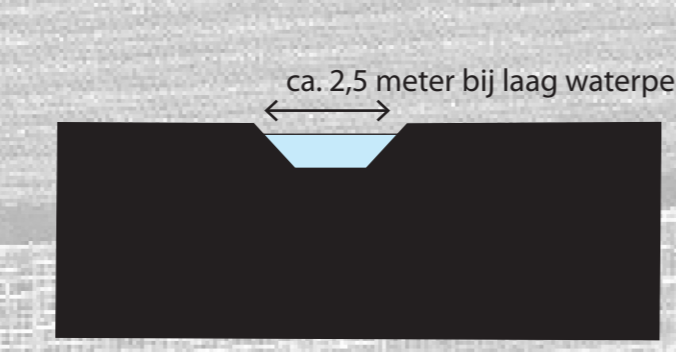


WATERBERGING INUNDATIEVELD POLDER BLOKHOVEN


LEGENDA

-  grasland - huidig maaiveld (NAP +0,35)
-  grasland - inundatieveld (NAP -0,30)
-  water
-  natuurvriendelijke oever
-  lage kade met wandelpad
-  wandelroute
-  picknickset Liniemeubilair
-  inundatiebank Liniemeubilair met zicht op inundatieveld
voetplank op NAP +1,40 = historisch inundatiepeil
-  steigerpad met passage voor beheerboot
-  steiger + flexibele kano-uitstapplaats
-  trekpunt wandelaars
-  brug, kanopasseerbaar
-  stuw, vispasseerbaar
-  palenrij met schapenraster
-  palenrij (zonder draad, ter verbeelding van inundatie)
houten palen, hoogte NAP+1,35, onderlinge afstand 4 meter
-  nader uit te werken 'soldaat in inundatieveld'
-  speelvlot (aan kabel)
-  informatiebord Liniemeubilair
duobord: info historische inundatieveld, info waterbeheer
-  waterschijf-object (ervaring waterdiepte)

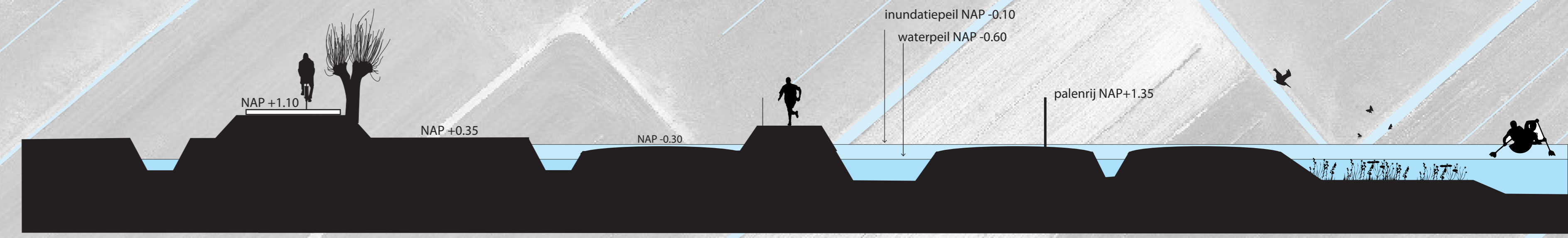
schaal 1:1000 (A0-formaat)
04.03.2016



principe-maatvoering greppel



principe-maatvoeringen natuuroever oostgrens perceel



principe-maatvoeringen waterberging en inundatieveld

natuuroever
breedte 5-10 meter
diepte 0,60 - 0,80 meter

plas
minimaal 1,5 m diep