

**Partiële herziening van de peilbesluiten
in de Lopikerwaard 2013 (2015)**

**Betreft de peilbesluiten De Pleyt, De Hoekse Molen,
De Keulevaart en De Koekoek**

Vastgesteld door het algemeen bestuur op

...

Verantwoording

Titel: Partiële herziening peilbesluiten in de Lopikerwaard 2013 (2015)
Kenmerk: 872567
Contactpersoon: Linda Nederlof

Colofon

Hoogheemraadschap De Stichtse Rijnlanden
Afdeling Planvorming & Advies
Postbus 550
3990 GJ Houten
Telefoon: 030 634 57 00
Fax: 030 634 59 97
Website: www.destichtserijnlanden.nl
Email: post@hdsr.nl



Ontwerp Partiële herziening peilbesluit De Pleyt 2013 (2015)

Het algemeen bestuur van Hoogheemraadschap De Stichtse Rijnlanden;

Op het voorstel van het college van <datum> met nummer <nummer>;

Overwegende dat:

het waterschap volgens artikel 5.2 van de Waterwet en artikel 4.4 t/m 4.8 van de Waterverordening Hoogheemraadschap De Stichtse Rijnlanden 2009 verplicht is de peilen in het beheergebied vast te leggen in peilbesluiten;

Besluit

Onder gedeeltelijke intrekking van peilbesluit De Pleyt d.d. 27 februari 2013 deelgebied De Pleyt, de partiële herziening van het peilbesluit De Pleyt 2015 vast te stellen zoals hierna is aangegeven.

Artikel I

Het peilbesluit De Keulevaart als volgt te wijzigen:

- A. In artikel 1 wordt de “bijlage – bestuurskaart” vervangen door een nieuwe “bijlage – bestuurskaart”.
- B. In artikel 3 wordt PG0900 uit het “overzicht zomer- en winterpeil per peilgebied” verwijderd.
- C. Van de volgende peilgebieden wordt de begrenzing op de “bijlage – bestuurskaart” gewijzigd: PG0433a, PG0717a, PG0767a. In het peilbesluit uit 2013 hebben de nummers geen ‘a’ of ‘b’, deze is om administratieve redenen in deze partiële herziening aan de nummers toegevoegd. Peilgebied PG0900 wordt samengevoegd met peilgebied PG0717a en komt daardoor te vervallen.

Artikel II

Dit besluit kan worden aangehaald als “Partiële herziening van peilbesluit De Pleyt 2013 (2015)”.

Artikel III

Dit besluit treedt in werking op

Vastgesteld in de openbare vergadering van het algemeen bestuur van

J. Goedhart
secretaris directeur

P.J.M. Poelmann
dijkgraaf

Ontwerp Partiële herziening peilbesluit De Hoekse Molen 2013 (2015)

Het algemeen bestuur van Hoogheemraadschap De Stichtse Rijnlanden;

Op het voorstel van het college van <datum> met nummer <nummer>;

Overwegende dat:

het waterschap volgens artikel 5.2 van de Waterwet en artikel 4.4 t/m 4.8 van de Waterverordening Hoogheemraadschap De Stichtse Rijnlanden 2009 verplicht is de peilen in het beheergebied vast te leggen in peilbesluiten;

Besluit

Onder gedeeltelijke intrekking van peilbesluit De Hoekse Molen d.d. 27 februari 2013 deelgebied De Hoekse Molen, de partiële herziening van het peilbesluit De Hoekse Molen 2015 vast te stellen zoals hierna is aangegeven.

Artikel I

Het peilbesluit De Hoekse Molen als volgt te wijzigen:

- A. In artikel 1 wordt de “bijlage – bestuurskaart” vervangen door een nieuwe “bijlage – bestuurskaart”.
- B. In artikel 3 wordt het “overzicht zomer- en winterpeil per peilgebied” voor de onderstaande peilgebieden zoals weergegeven in de tabel gewijzigd. In het peilbesluit uit 2013 hebben de nummers geen ‘a’, deze is om administratieve redenen in deze partiële herziening aan de nummers toegevoegd.

Tabel 2 Overzicht vast te stellen peilen en te voeren peilbeheer.

Nummer peilgebied	Peil 2013 - 2017 (m t.o.v. NAP)	Peil 2018 - 2022 (m t.o.v. NAP)	Peil 2023 - 2028 (bij verlenging, m t.o.v. NAP)	Peilin-dexatie
PG0944a	Flexibel peil: - / 0,10*	Flexibel peil: - / 0,10	Flexibel peil: - / 0,10	Nee

* = in dit peilgebied is het wel mogelijk om water in te laten, maar niet om water uit te laten. De 0,10 m is dus een ondergrens en er is geen bovengrens aan het peil.

Artikel II

Dit besluit kan worden aangehaald als “Partiële herziening van peilbesluit De Hoekse Molen 2013 (2015)”.

Artikel III

Dit besluit treedt in werking op

Vastgesteld in de openbare vergadering van het algemeen bestuur van

J. Goedhart
secretaris directeur

P.J.M. Poelmann
dijkgraaf

Ontwerp Partiële herziening peilbesluit De Keulevaart 2013 (2015)

Het algemeen bestuur van Hoogheemraadschap De Stichtse Rijnlanden;

Op het voorstel van het college van <datum> met nummer <nummer>;

Overwegende dat:

het waterschap volgens artikel 5.2 van de Waterwet en artikel 4.4 t/m 4.8 van de Waterverordening Hoogheemraadschap De Stichtse Rijnlanden 2009 verplicht is de peilen in het beheergebied vast te leggen in peilbesluiten;

Besluit

Onder gedeeltelijke intrekking van peilbesluit De Keulevaart d.d. 27 februari 2013 deelgebied De Keulevaart, de partiële herziening van het peilbesluit De Keulevaart 2015 vast te stellen zoals hierna is aangegeven.

Artikel I

Het peilbesluit De Keulevaart als volgt te wijzigen:

- A. In artikel 1 wordt de “bijlage – bestuurskaart” vervangen door een nieuwe “bijlage – bestuurskaart”.
- B. In artikel 3 wordt het “overzicht zomer- en winterpeil per peilgebied” voor de onderstaande peilgebieden zoals weergegeven in de tabel gewijzigd. In het peilbesluit uit 2013 hebben de nummers geen ‘a’ of ‘b’, deze is om administratieve redenen in deze partiële herziening aan de nummers toegevoegd.

Tabel 1 Overzicht vast te stellen peilen en te voeren peilbeheer.

Nummer peilgebied	Peil 2013 - 2017 (m t.o.v. NAP)		Peil 2018 - 2022 (m t.o.v. NAP)		Peil 2023 - 2028 (bij verlenging, m t.o.v. NAP)		Peilin- dexatie
	zomerpeil	winterpeil	zomerpeil	winterpeil	zomerpeil	winterpeil	
PG0124a	0,20	0,20	0,20	0,20	0,20	0,20	Nee
PG0863a	-1,85	-1,85	-1,85	-1,85	-1,85	-1,85	Nee
PG0982a	-1,95	-1,95	-1,95	-1,95	-1,95	-1,95	Nee
PG0983	-1,00	-1,00	-1,00	-1,00	-1,00	-1,00	Nee
PG0987a	-1,65	-1,65	-1,65	-1,65	-1,65	-1,65	Nee
PG0987b	-2,00	-2,00	-2,00	-2,00	-2,00	-2,00	Nee
PG1041a	-1,95	-1,95	-1,95	-1,95	-1,95	-1,95	Nee
PG1042a	-2,00	-2,00	-2,00	-2,00	-2,00	-2,00	Nee

Artikel II

Dit besluit kan worden aangehaald als “Partiële herziening van peilbesluit De Keulevaart 2013 (2015)”.

Artikel III

Dit besluit treedt in werking op

Vastgesteld in de openbare vergadering van het algemeen bestuur van

J. Goedhart
secretaris directeur

P.J.M. Poelmann
dijkgraaf

Ontwerp Partiële herziening peilbesluit De Koekoek 2013 (2015)

Het algemeen bestuur van Hoogheemraadschap De Stichtse Rijnlanden;

Op het voorstel van het college van <datum> met nummer <nummer>;

Overwegende dat:

het waterschap volgens artikel 5.2 van de Waterwet en artikel 4.4 t/m 4.8 van de Waterverordening Hoogheemraadschap De Stichtse Rijnlanden 2009 verplicht is de peilen in het beheergebied vast te leggen in peilbesluiten;

Besluit

Onder gedeeltelijke intrekking van peilbesluit De Koekoek d.d. 27 februari 2013 deelgebied De Koekoek, de partiële herziening van het peilbesluit De Koekoek 2015 vast te stellen zoals hierna is aangegeven.

Artikel I

Het peilbesluit De Koekoek als volgt te wijzigen:

- A. In artikel 1 wordt de “bijlage – bestuurskaart” vervangen door een nieuwe “bijlage – bestuurskaart”.
- B. In artikel 3 wordt het “overzicht zomer- en winterpeil per peilgebied” voor de onderstaande peilgebieden zoals weergegeven in de tabel gewijzigd. In het peilbesluit uit 2013 hebben de nummers geen ‘a’ of ‘b’, deze is om administratieve redenen in deze partiële herziening aan de nummers toegevoegd.

Tabel 2 Overzicht vast te stellen peilen en te voeren peilbeheer.

Nummer peilgebied	Peil 2013 - 2017 (m t.o.v. NAP)		Peil 2018 - 2022 (m t.o.v. NAP)		Peil 2023 - 2028 (bij verlenging, m t.o.v. NAP)		Peilin- dexatie
	zomerpeil	winterpeil	zomerpeil	winterpeil	zomerpeil	winterpeil	
PG0017a	0,16	-0,04	0,16	-0,04	0,16	-0,04	Nee
PG0179a	0,10	-0,10	0,10	-0,10	0,10	-0,10	Nee
PG0202a	-0,66	-0,66	-0,66	-0,66	-0,66	-0,66	Nee
PG1254a	-1,64	-1,74	-1,64	-1,74	-1,64	-1,74	Nee
PG1258b	-1,00	-1,00	-1,00	-1,00	-1,00	-1,00	Nee

- C. Van de volgende peilgebieden wordt de begrenzing op de “bijlage – bestuurskaart” gewijzigd: PG0018a, PG0188a, PG0717a, PG1253a, PG1256a, PG1257a, PG1258a, PG1258b, PG1266a. In het peilbesluit uit 2013 hebben de nummers geen ‘a’ of ‘b’, deze is om administratieve redenen in deze partiële herziening aan de nummers toegevoegd.

Artikel II

Dit besluit kan worden aangehaald als “Partiële herziening van peilbesluit De Koekoek 2013 (2015)”.

Artikel III

Dit besluit treedt in werking op

Vastgesteld in de openbare vergadering van het algemeen bestuur van

J. Goedhart
secretaris directeur

P.J.M. Poelmann
dijkgraaf

Toelichting op de ontwerp partiële herziening van de peilbesluiten in de Lopikerwaard 2013 (2015)

**Betreft de peilbesluiten De Pleyt, De Hoekse Molen,
De Keulevaart en De Koekoek**

Vastgesteld door het Algemeen Bestuur op ...

Verantwoording

Titel: Partiële herziening van de peilbesluiten in de Lopikerwaard 2013 (2015)
Kenmerk: 872567
Contactpersoon: Linda Nederlof

Colofon

Hoogheemraadschap De Stichtse Rijnlanden
Afdeling Planvorming & Advies
Postbus 550
3990 GJ Houten
Telefoon: 030 634 57 00
Fax: 030 634 59 97
Website: www.destichtserijnlanden.nl
Email: post@hdsr.nl

Inhoudsopgave

1	Inleiding.....	10
1.1	Aanleiding partiële herzieningen	10
1.2	Uitgangspunten	10
1.3	Communicatie	10
1.4	Terinzagelegging en inspraak	10
2	Nieuwe waterhuishoudkundige situatie per deelgebied.....	11
2.1	Wijzigingen overgangszone Broek en Blokland.....	11
2.2	Wijzigingen stedelijk gebied Montfoort.....	12
2.3	Wijzigingen Zuid IJsseldijk	13
2.4	Wijzigingen Hoogwatervoorziening Provincialeweg Oost en Goudsestraatweg	14
2.5	Wijzigingen Over Oudland en Batuwe Oost.....	15
2.6	Wijzigingen Boveneind Zuidzijde	16
2.7	Wijzigingen kern Lopik oost	17
2.8	Wijzigingen tussen Voorwetering en Achterwetering.....	18
2.9	Wijzigingen Lopikerwetering bij Schoonhoven.....	19
2.10	Wijzigingen hoogwatervoorziening Benschopperwetering bij Noordzijdsekadewetering	20

1 Inleiding

1.1 Aanleiding partiële herzieningen

Op 27 februari 2013 zijn de peilbesluiten in de Lopikerwaard door het algemeen bestuur van het waterschap vastgesteld. Dit betreft de peilbesluiten De Pleyt, De Hoekse Molen, De Keulevaart en De Koekoek. Daarbij is ook besloten om een onderzoek te starten naar de effecten van een peilverlaging van 20 centimeter in peilgebied PG0900, de westelijke overgangszone van natuurgebied Broek en Blokland. Met deze partiële herziening van peilbesluit De Pleyt worden de uitkomsten van het onderzoek in het peilbesluit verwerkt en is een peilverlaging van 20 cm opgenomen. Daarnaast wordt in de partiële herzieningen een aantal kleine wijzigingen opgenomen, bijvoorbeeld peilgebiedsbegrenzingsen waarvan tijdens de uitvoering van werkzaamheden bleek dat het praktisch gezien beter was om ze net anders te leggen dan eerder voorgesteld.

1.2 Uitgangspunten

Voor de herziening van de peilbesluiten gelden de volgende uitgangspunten:

- De uitgangspunten van het peilbesluit blijven hetzelfde als in de peilbesluiten van 2013. Dit betekent dat dezelfde droogleggingsnormen worden gehanteerd en er in stedelijk gebied en op kleigrond geen peilindexatie wordt opgenomen;
- De gedetailleerde gebiedsbeschrijving en achtergronden van het peilbesluit zijn terug te vinden in de toelichting van de peilbesluiten in de Lopikerwaard (2013). In deze partiële herzieningen wordt alleen ingegaan op de gebiedskenmerken en achtergronden die betrekking hebben op de delen die wijzigen.

1.3 Communicatie

Omdat een beperkt aantal mensen belang heeft bij de partiële herzieningen, is gekozen voor één-op-één communicatie in plaats van nieuwsbrieven of bijeenkomsten.

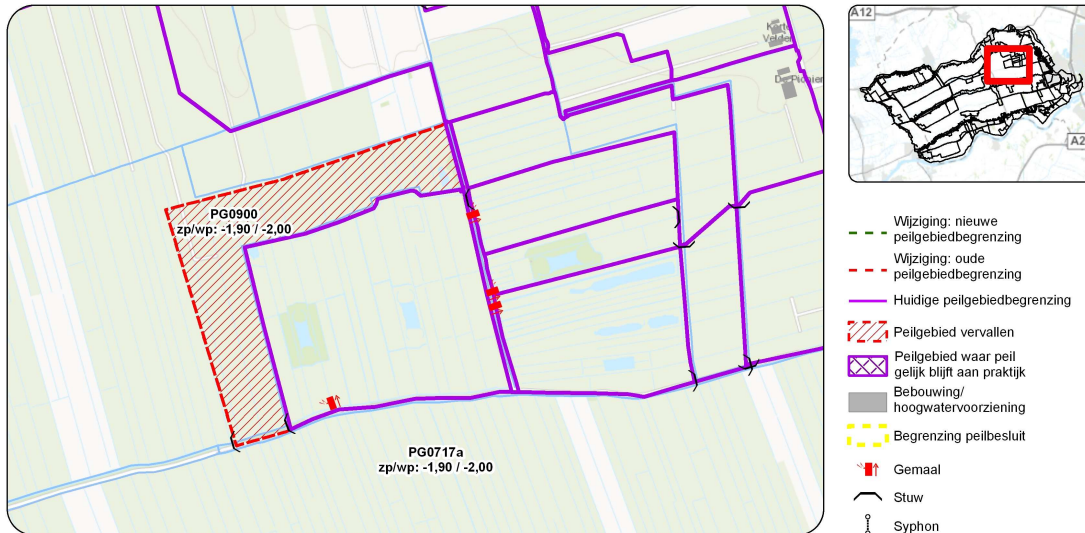
1.4 Terinzagelegging en inspraak

De juridische procedure voor de partiële herzieningen start met de inspraakperiode, nadat het college van dijkgraaf en hoogheemraden de ontwerp partiële herziening heeft vastgesteld. De ontwerpen liggen dan zes weken ter inzage, dit wordt bekendgemaakt via het internet. Tijdens deze periode hebben belanghebbenden de gelegenheid om een officiële zienswijze in te dienen. Het waterschap reageert op deze zienswijze via een inspraakrapport en geeft daarin aan of de zienswijze leidt tot een aanpassing van de ontwerpen. Tenslotte stelt het algemeen bestuur van het waterschap het inspraakrapport en de definitieve partiële herzieningen van de peilbesluiten vast.

2 Nieuwe waterhuishoudkundige situatie per deelgebied

2.1 Wijzigingen overgangszone Broek en Blokland

Peilbesluit : De Pleyt
 Categorie : Wijziging
 Hoogwatervoorziening : Nee



Toelichting

Op 27 februari 2013 heeft het algemeen bestuur van het waterschap peilbesluit Lopikerwaard vastgesteld. Hierbij is voor peilgebied PG0900 (de westelijke overgangszone langs Broek en Blokland), aanvullend op het vaststellen van het peil zoals in het ontwerp peilbesluit Lopikerwaard is opgenomen, besloten om opdracht te geven tot een nader onderzoek naar de effecten van een peilverlaging van 20 cm in deze overgangszone. Indien de uitkomst hiervan is dat er geen negatieve effecten zijn, zal het peilbesluit partieel worden herzien en het peil worden verlaagd. Het onderzoek heeft inmiddels plaats gevonden. In deze partiële herziening wordt de peilverlaging van het zomer- en winterpeil met 20 cm opgenomen.

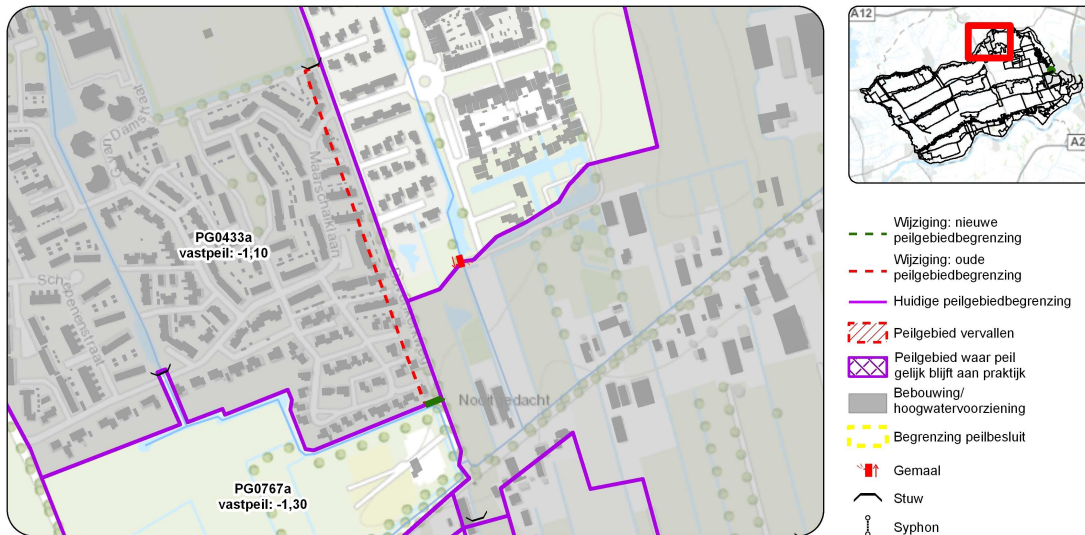
Door een onafhankelijk adviesbureau is onderzoek gedaan naar de effecten van een peilverlaging van 20 cm in de overgangszone op natuurgebied Broek en Blokland.¹ De resultaten van het onderzoek naar de grondwaterkarakteristieken (zoals kwel en grondwaterstanden in verschillende perioden van het jaar) geven aan dat er zowel kwalitatief als ruimtelijk gezien geen wezenlijke veranderingen plaats zullen vinden. Hierdoor kunnen de natuurtypen in Broek en Blokland ongehinderd blijven ontwikkelen en bestaan.

Peilgebied-nummer	Peil peilbesluit 2013 (m NAP)	Praktijkpeil (m NAP)	Peil partiële herziening (m NAP)	Peil-indexatie	Type wijziging
PG0717a	Zp/wp: -1,90/-2,00	Zp/wp: -1,90/-2,00	Zp/wp: -1,90/-2,00	Ja	Begrenzing
PG0900	Zp/wp: -1,70/-1,80	Zp/wp: -1,70/-1,80	Zp/wp: -1,90/-2,00	Ja	Samenvoeging

¹ Zie: Ecohydrologische analyse van de effecten van de peilaanpassing in het peilgebied westelijk van Broek- en Blokland, Royal Haskoning DHV, nr. BC5990-100

2.2 Wijzigingen stedelijk gebied Montfoort

Peilbesluit : De Pleyt
 Categorie : Wijziging
 Hoogwatervoorziening : Nee



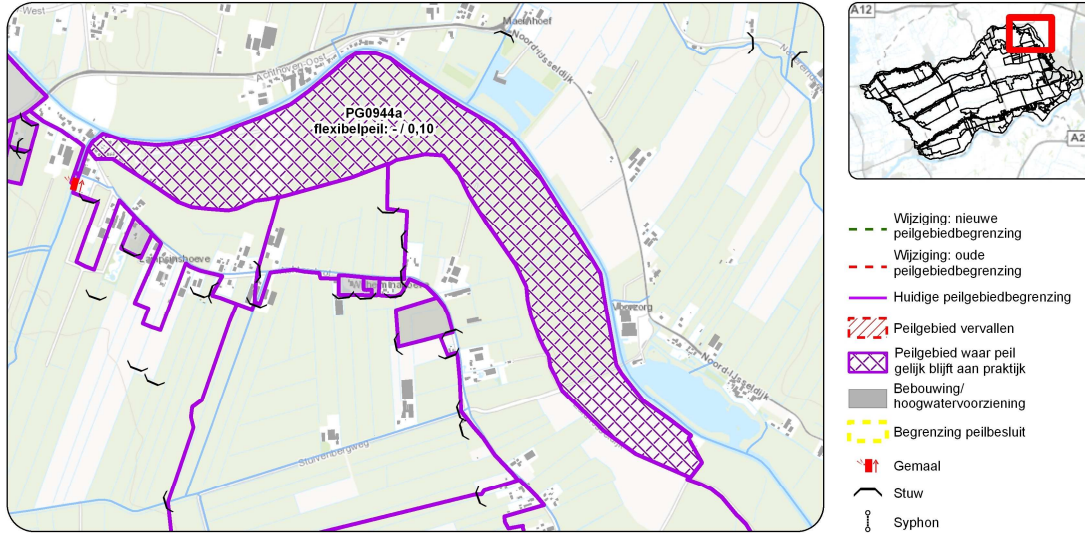
Toelichting

De gemeente Montfoort heeft bij het waterschap een verzoek ingediend voor wijziging van de peilgebiedsbegrenzing in het stedelijk gebied. Het betreft de peilgebiedsgrens tussen PG0433a en PG0767a. Hierdoor wordt het waterpeil in de westelijke wegsloot langs de Bovenkerkweg met 20 centimeter verhoogd. Dit wordt middels de partiële herziening geformaliseerd.

Peilgebied-nummer	Peil peilbesluit 2013 (m NAP)	Praktijkpeil (m NAP)	Peil partiële herziening (m NAP)	Peil-indexatie	Type wijziging
PG0433a	Vast peil: -1,10	Vast peil: -1,10	Vast peil: -1,10	Nee	Begrenzing
PG0767a	Vast peil: -1,30	Vast peil: -1,30	Vast peil: -1,30	Nee	Begrenzing

2.3 Wijzigingen Zuid IJsseldijk

Peilbesluit : De Hoekse molen
 Categorie : Inventarisatie
 Hoogwatervoorziening : Nee



Toelichting

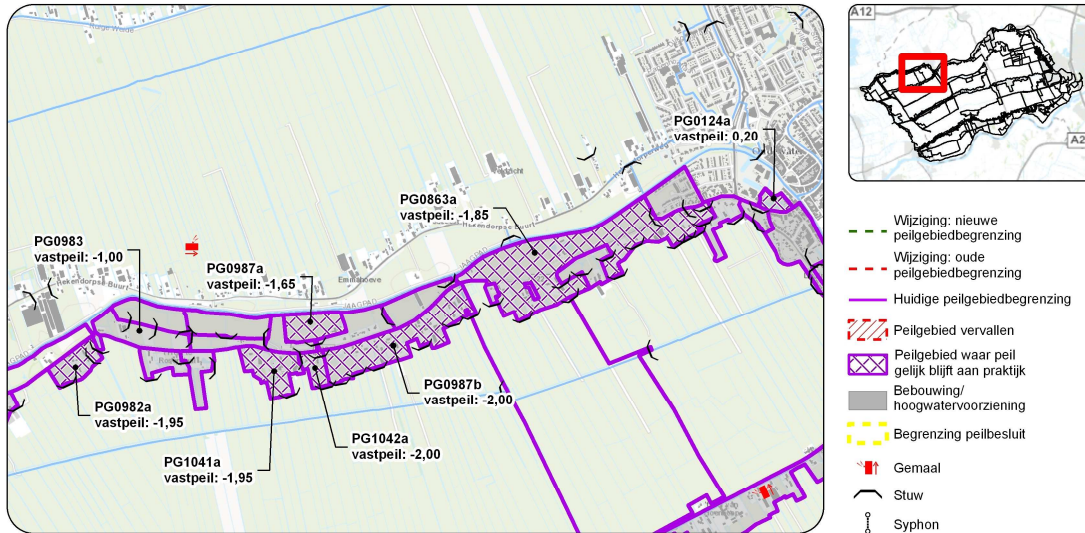
In dit peilgebied is een inventarisatie en controle gedaan op de peilen uit het peilbesluit De Hoekse Molen 2013. Hieruit blijkt dat voor dit peilgebied het vastgestelde peil niet overeenkomt met het werkelijke praktijkpeil. Met deze partiële herziening wordt het juiste peil vastgelegd.

Peilgebied-nummer	Peil peilbesluit 2013 (m NAP)	Praktijkpeil (m NAP)	Peil partiële herziening (m NAP)	Peil-indexatie	Type wijziging
PG0944a	Vast peil: -1,00	Flexibel peil: - / 0,10	Flexibel peil: - / 0,10	Nee	Vaststelling praktijkpeil

* = in dit peilgebied is het wel mogelijk om water in te laten, maar niet om water uit te laten. De 0,10 m is dus een ondergrens en er is geen bovengrens aan het peil. Dit is de huidige praktijksituatie en daarbij treedt voor zover bekend geen wateroverlast op.

2.4 Wijzigingen Hoogwatervoorziening Provincialeweg Oost en Goudsestraatweg

Peilbesluit : De Keulevaart
 Categorie : Inventarisatie
 Hoogwatervoorziening : Ja



Toelichting

In de hoogwatervoorziening langs de Provincialeweg Oost en Goudsestraatweg is een inventarisatie en controle gedaan op de peilen uit het peilbesluit De Keulevaart 2013. Hieruit blijkt dat voor een aantal peilgebieden het vastgestelde peil niet overeenkomt met het werkelijke praktijkpeil. Dit geldt voor PG0863a, PG0982a, PG1041a en PG1042a.

Uit de genoemde inventarisatie blijkt verder dat het peilgebied PG0987a in werkelijkheid uit twee afzonderlijke peilgebieden bestaat. Peilgebied PG0987a is daarom bij de partiële herziening opgesplitst in twee delen; een gedeelte ten noorden van de Provincialeweg Oost met een vast peil van -1,65 m NAP, en een gedeelte ten zuiden van de Provincialeweg Oost met een vast peil van -2,00 m NAP.

Tenslotte is bij de inventarisatie opgemerkt dat ter hoogte van de Westerwal in Oudewater een peilgebied aanwezig is wat niet als zodanig is opgenomen in het vastgestelde peilbesluit De Keulevaart 2013. Met deze partiële herziening wordt dit peilgebied alsnog vastgelegd.

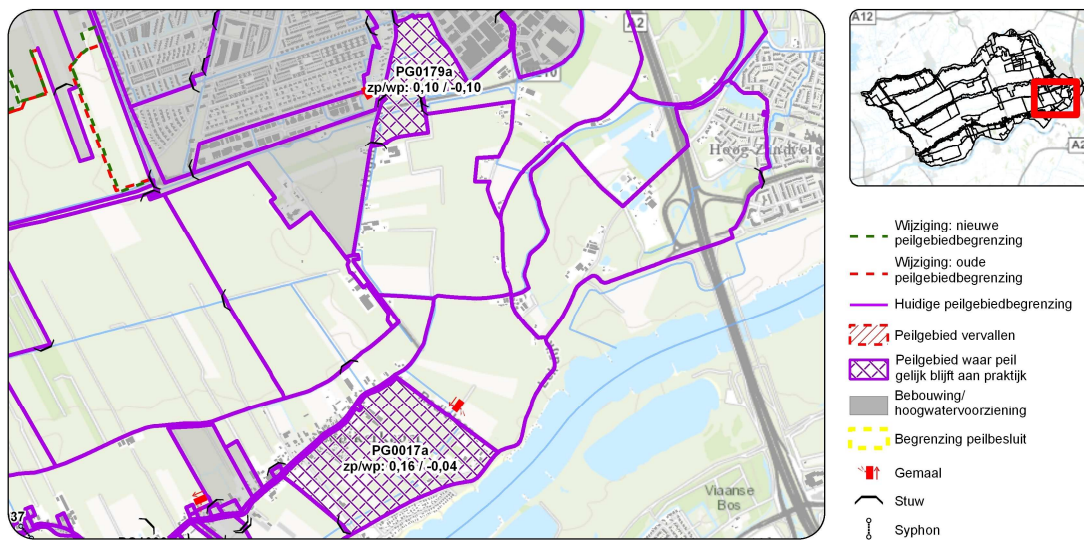
Peilgebied-nummer	Peil peilbesluit 2013 (m NAP)	Praktijkpeil (m NAP)	Peil partiële herziening (m NAP)	Peil-indexatie	Type wijziging
PG0124a	-	Vast peil: 0,20	Vast peil: 0,20	Nee	Vaststelling praktijkpeil
PG0863a	-	Vast peil: -1,85	Vast peil: -1,85	Nee	Vaststelling praktijkpeil
PG0982a	Vast peil: -2,15	Vast peil: -1,95	Vast peil: -1,95	Nee	Vaststelling praktijkpeil
PG0983*	Vast peil: -1,00	Vast peil: -1,00	Vast peil: -1,00	Nee	-
PG0987a	Vast peil: -1,80	Vast peil: -1,65	Vast peil: -1,65	Nee	Vaststelling praktijkpeil

PG0987b	Vast peil: -1,80	Vast peil: -2,00	Vast peil: -2,00	Nee	Vaststelling praktijkpeil
PG1041a	Vast peil: -1,80	Vast peil: -1,95	Vast peil: -1,95	Nee	Vaststelling praktijkpeil
PG1042a	Vast peil: -1,90	Vast peil: -2,00	Vast peil: -2,00	Nee	Vaststelling praktijkpeil

* = Voor het peilgebied PG0983 is op de 'Waterhuishoudkundige inrichtingskaart behorende bij peilbesluit Lopikerwaard 2013' een foutief peil weergegeven. Het peilregime is een vast peil van -1,00m NAP (zoals ook staat vermeld in de tabel met vastgestelde peilen in het peilbesluit).

2.5 Wijzigingen Over Oudland en Batuwe Oost

Peilbesluit : De Koekoek
 Categorie : Inventarisatie
 Hoogwatervoorziening : Nee



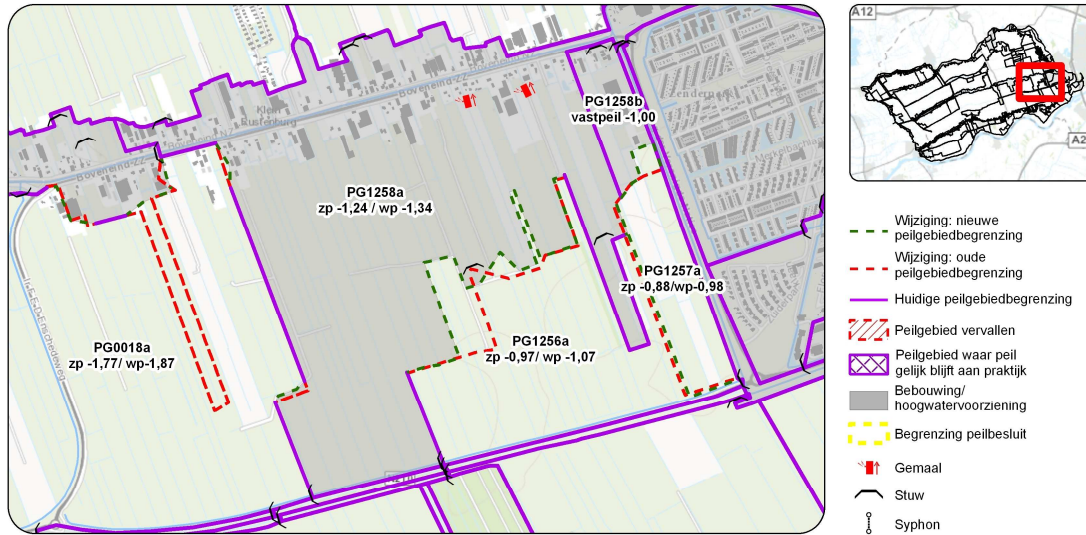
Toelichting

In deze peilgebieden is een inventarisatie en controle gedaan op de peilen uit het peilbesluit De Koekoek 2013. Hieruit blijkt dat voor deze peilgebieden het vastgestelde peil niet overeenkomt met het werkelijke praktijkpeil. Met deze partiële herziening wordt het juiste peil vastgelegd.

Peilgebied-nummer	Peil peilbesluit 2013 (m NAP)	Praktijkpeil (m NAP)	Peil partiële herziening (m NAP)	Peil-indexatie	Type wijziging
PG0017a	Zp/wp: 0,15/-0,05	Zp/wp: 0,16/-0,04	Zp/wp: 0,16/-0,04	Nee	Vaststelling praktijkpeil
PG0179a	Zp/wp: 0,10/-0,08	Zp/wp: 0,10/-0,10	Zp/wp: 0,10/-0,10	Nee	Vaststelling praktijkpeil

2.6 Wijzigingen Boveneind Zuidzijde

Peilbesluit : De Koekoek
 Categorie : Wijziging
 Hoogwatervoorziening : Ja



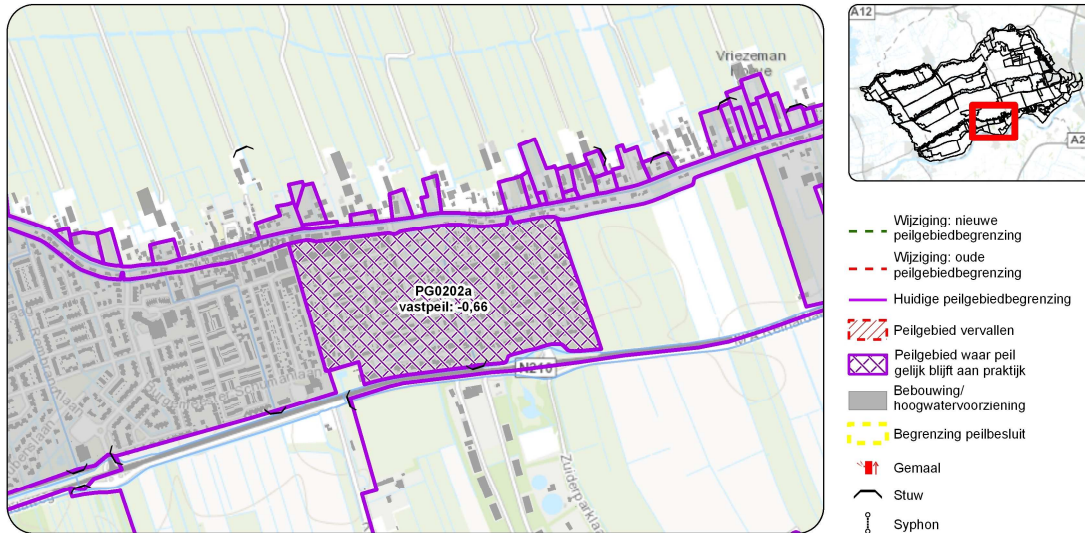
Toelichting

Bij de voorbereiding van het peilbesluit De Koekoek 2013 is in deze peilgebieden een inventarisatie gedaan naar het functioneren van het aanwezige watersysteem, daarbij zijn verschillende knelpunten geconstateerd. In overleg met de bewoners is toen een nieuwe indeling in peilgebieden bedacht en met het peilbesluit De Koekoek 2013 vastgesteld. Om deze nieuwe indeling in te kunnen stellen, zijn vanaf najaar 2014 diverse werkzaamheden uitgevoerd zoals het (ver)plaatsen van dammen en duikers. Tijdens de uitvoering bleek het wenselijk om de oorspronkelijke peilgebiedsbegrenzing uit het peilbesluit De Koekoek 2013 op een aantal locaties te wijzigen. Met deze partiële herziening wordt de nieuwe peilgebiedsbegrenzing vastgelegd.

Peilgebied-nummer	Peil peilbesluit 2013 (m NAP)	Praktijkpeil (m NAP)	Peil partiële herziening (m NAP)	Peil-indexatie	Type wijziging
PG0018a	Zp/wp: -1,77/-1,87	Zp/wp: -1,77/-1,87	Zp/wp: -1,77/-1,87	Ja	Begrenzing
PG1256a	Zp/wp: -0,97/-1,07	Zp/wp: -0,97/-1,07	Zp/wp: -0,97/-1,07	Nee	Begrenzing
PG1257a	Zp/wp: -0,88/-0,98	Zp/wp: -0,88/-0,98	Zp/wp: -0,88/-0,98	Nee	Begrenzing
PG1258a	Zp/wp: -1,24/-1,34	Zp/wp: -1,24/-1,34	Zp/wp: -1,24/-1,34	Nee	Begrenzing
PG1258b	Zp/wp: -1,24/-1,34	Vast peil: -1,00	Vast peil: -1,00	Nee	Peil en begrenzing

2.7 Wijzigingen kern Lopik oost

Peilbesluit : De Koekoek
 Categorie : Wijziging
 Hoogwatervoorziening : Ja



Toelichting

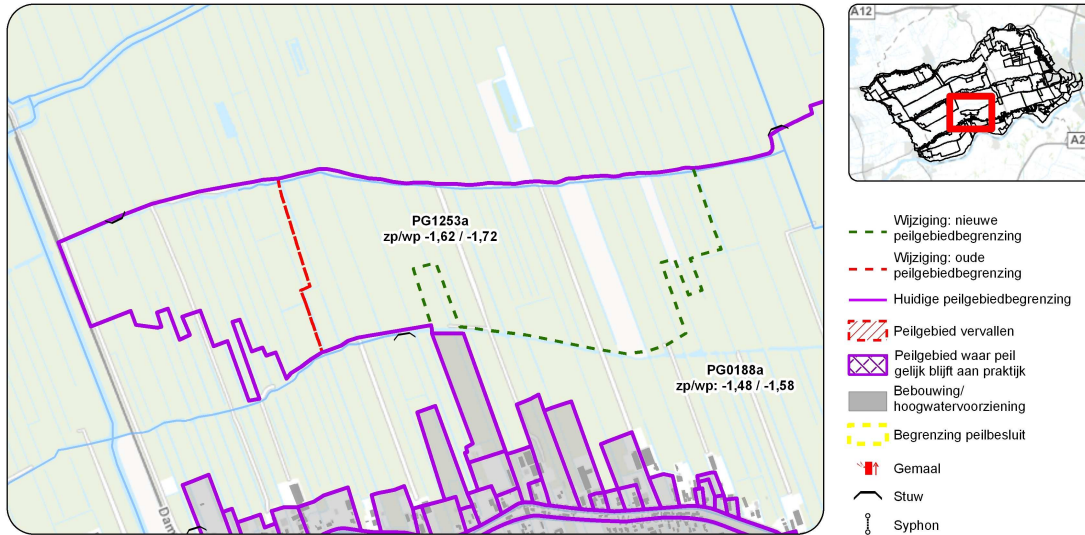
In dit peilgebied is een inventarisatie en controle gedaan op de peilen uit het peilbesluit De Koekoek 2013. Hieruit blijkt dat voor dit peilgebied het vastgestelde peil niet overeenkomt met het werkelijke praktijkpeil. Met deze partiële herziening wordt het juiste peil vastgelegd.

Peilgebied-nummer	Peil peilbesluit 2013 (m NAP)	Praktijkpeil (m NAP)	Peil partiële herziening (m NAP)	Peil-indexatie	Type wijziging
PG0202a*	Vast peil: -0,65	Vast peil: -0,66	Vast peil: -0,66	Ja	Vaststelling praktijkpeil

* = Voor het peilgebied PG0202a is in de peilentabel in het 'Peilbesluit De Koekoek 2013' een foutief peil weergegeven van -1,00 m NAP. Op de 'Waterhuishoudkundige inrichtingskaart behorende bij peilbesluit Lopikerwaard 2013' stond wel het juiste peilregime aangegeven van -0,65 m NAP. Het praktijkpeil van -0,66 m NAP wordt bij deze partiële herziening vastgesteld.

2.8 Wijzigingen tussen Voorwetering en Achterwetering

Peilbesluit : De Koekoek
Categorie : Wijziging
Hoogwatervoorziening : Nee



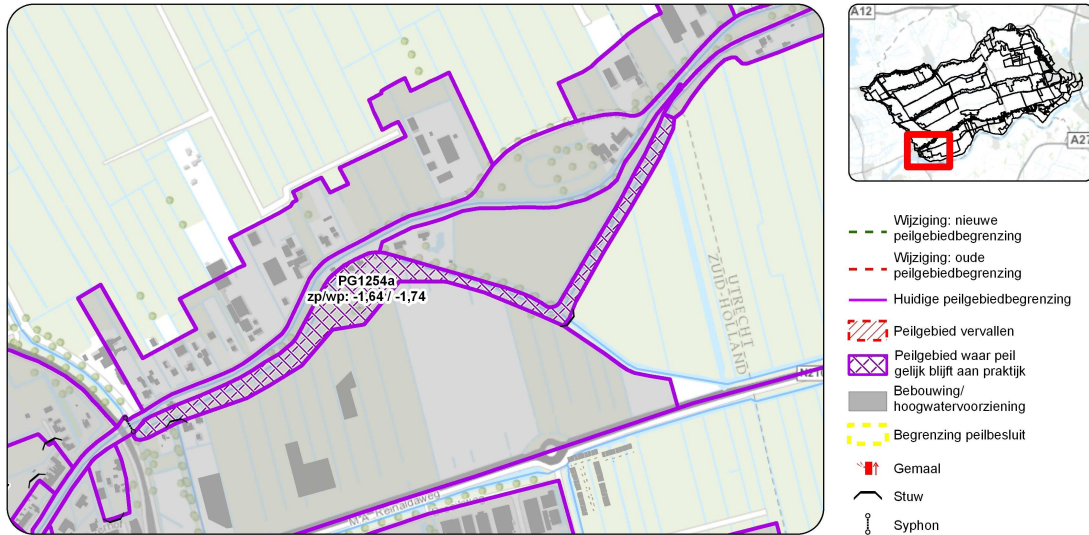
Toelichting

Dit peilgebied is door waterschap vergroot door een gedeelte van PG0188a hieraan toe te voegen. Aanleiding hiervoor was de ingediende zienswijze bij het peilbesluit. Hierop heeft het waterschap reactie gegeven dat het aanvragen van een onderbemaling de beste oplossing zou zijn. In het vervolgtraject en overleg met belanghebbenden is besloten dat het vergroten van peilgebied PG1253a toch een betere oplossing was. In goed overleg met belanghebbenden is deze wijziging voorbereid en doorgevoerd. Bij deze partiële herziening wordt dit geformaliseerd.

Peilgebied-nummer	Peil peilbesluit 2013 (m NAP)	Praktijkpeil (m NAP)	Peil partiële herziening (m NAP)	Peil-indexatie	Type wijziging
PG0188a	Zp/wp: -1,48/-1,58	Zp/wp: -1,48/-1,58	Zp/wp: -1,48/-1,58	Nee	Begrenzing
PG1253a	Zp/wp: -1,62/-1,72	Zp/wp: -1,62/-1,72	Zp/wp: -1,62/-1,72	Ja	Begrenzing

2.9 Wijzigingen Lopikerwetering bij Schoonhoven

Peilbesluit : De Koekoek
 Categorie : Wijziging
 Hoogwatervoorziening : Ja



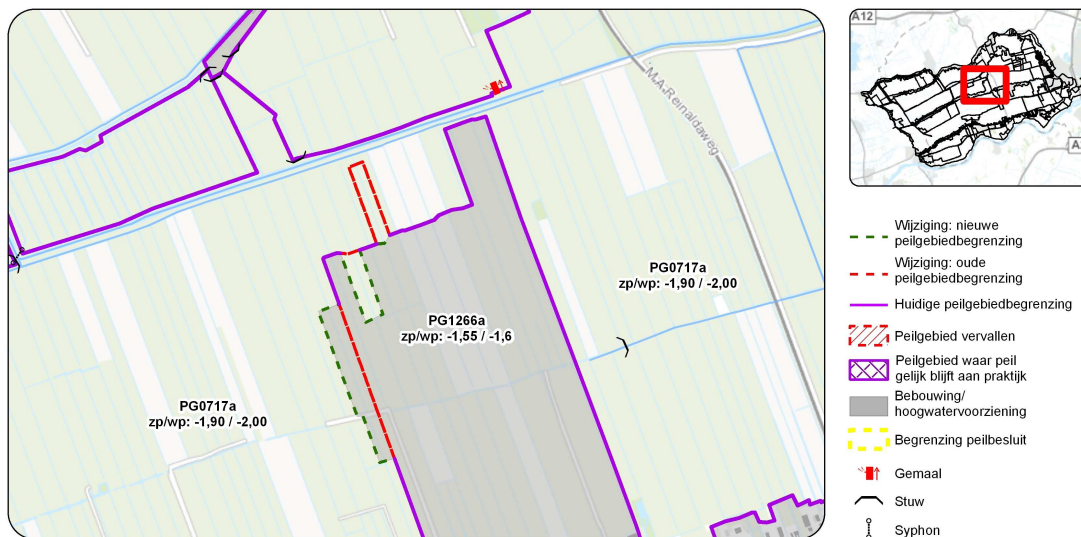
Toelichting

In dit peilgebied is een inventarisatie en controle gedaan op de peilen uit het peilbesluit De Koekoek 2013. Hieruit blijkt dat voor dit peilgebied het vastgestelde peil niet overeenkomt met het werkelijke praktijkpeil. Met deze partiële herziening wordt het praktijkpeil vastgelegd.

Peilgebied-nummer	Peil peilbesluit 2013 (m NAP)	Praktijkpeil (m NAP)	Peil partiële herziening (m NAP)	Peil-indexatie	Type wijziging
PG1254a	Zp/wp: -1,67/-1,74	Zp/wp: -1,64/-1,74	Zp/wp: -1,64/-1,74	Nee	Vaststelling praktijkpeil

2.10 Wijzigingen hoogwatervoorziening Benschopperwetering bij Noordzijdsekadewetering

Peilbesluit : De Koekoek en De Pleyt
 Categorie : Wijziging
 Hoogwatervoorziening : Ja



Toelichting

In dit peilgebied zijn in 2014 diverse stuwen en dammen vernieuwd, dit als onderdeel van het project “revisie hoogwatervoorziening Benschop Boveneind noordzijde”. In overleg met de belanghebbenden is de peilgebiedsbegrenzing daarbij gewijzigd zoals in het bijgevoegde kaartfragment is weergegeven.

Peilgebied-nummer	Peil peilbesluit 2013 (m NAP)	Praktijkpeil (m NAP)	Peil partiële herziening (m NAP)	Peil-indexatie	Type wijziging
PG0717a	Zp/wp: -1,90/-2,00	Zp/wp: -1,90/-2,00	Zp/wp: -1,90/-2,00	Ja	Begrenzing
PG1266a	Zp/wp: -1,55/-1,60	Zp/wp: -1,55/-1,60	Zp/wp: -1,55/-1,60	Nee	Begrenzing